جمهورية مصر العربية
وزارة التخطيط والمتابعة والإصلاح الإداري

رؤية 2030 VISION OF EGYPT

UNFPA

اتجاهات مستويات الإنجاب في مصر خلال السنوات الأخيرة

د. حسين عبد العزيز سيد

أغسطس ٢٠١٩

شكر وتقدير

يود صندوق الأمم المتحدة للسكان أن يعرب عن خالص شكره لوزارة التخطيط والمتابعة والإصلاح الإداري (MOPMAR) على إتاحتها للبيانات المطلوبة لهذه الدراسة التي تعتبر حيوية لرصد وتعزيز الاستراتيجية/البرنامج الوطني للسكان والتنمية في مصر سواء على المستوى القومى أو على مستوى المحافظات. شكر خاص لوحدة التنمية المستدامة بالوزارة لإتاحة بيانات نظام التسجيل الحيوي الإلكتروني بالاضافة إلى تعليقاتهم القيمة خلال فترة تطوير وإعداد الدراسة.

يعرب أيضا صندوق الأمم المتحدة للسكان عن امتنانه للدكتور حسين عبد العزيز سيد[١] على هذه الدراسة عن اتجاهات الإنجاب في مصر. ساهمت دولت شعراوي[٢] وميغيل أنجيل فوينتيس من مكتب مصر في إعداد هذا التقرير. كما يود صندوق الأمم المتحدة للسكان أن يشكر سفارة سويسرا في مصر على مساهمتها المالية لهذه الدراسة.

[١] قسم الإحصاء، كلية الاقتصاد والعلوم السياسية، جامعة القاهرة
[٢] مسؤول برنامج السكان والتنمية بصندوق الأمم المتحدة للسكان

فهرس المحتويات

ملخـص تنفيـذى ٥

مقدمــة ٧

تقدير مستويات الإنجاب على المستوى القومي ٧

منهجية تقدير معدل الإنجاب الكلي ١٠

منهجية تقدير أعداد الإناث بحسب الفئات العمرية لعامي ٢٠١٧ و٢٠١٨ للمناطق/المحافظات ١٢

تقدير مستويات الإنجاب بالنسبة لمناطق الإقامة ١٢

تقدير مستويات الإنجاب بالنسبة للأقاليم التخطيطية ١٦

تقدير مستويات الإنجاب للمحافظات ١٩

الخلاصــة ٢٧

الملحق الإحصائي ٢٩

فهرس الجداول

جدول ١: معدلات الإنجاب الكلية (لكل امرأة) بحسب محل الإقامة (حضر/ريف) ومنطقة الإقامة، مصر (١٩٨٨-٢٠١٤) ٨

جدول ٢: مؤشرات مستويات المواليد والإنجاب للفترة ٢٠٠٥-٢٠١٨ ..... ٩

جدول ٣: معدلات الإنجاب التفصيلية بحسب العمر ومعدل الإنجاب الكلى للسنوات ٢٠٠٠-٢٠١٨ ..... ١٠

جدول ٤ معدلات المواليد والإنجاب العام بحسب مناطق الإقامة للسنوات ٢٠١٧، ٢٠١٨ ..... ١٣

جدول ٥: معدلات الإنجاب التفصيلية ومعدل الإنجاب الكلى ووسيط العمر عند الإنجاب بحسب مناطق الإقامة (٢٠١٧) ١٤

جدول ٦: معدلات الإنجاب التفصيلية ومعدل الإنجاب الكلي ووسيط العمر عند الإنجاب بحسب مناطق الإقامة (٢٠١٨) ١٤

جدول ٧: نسب السكان والمواليد بحسب مناطق الإقامة في السنوات ٢٠١٧ و٢٠١٨ ..... ١٥

جدول ٨: معدلات المواليد والإنجاب العام للأقاليم التخطيطية للسنوات ٢٠١٧ و٢٠١٨ ..... ١٦

جدول ٩: معدلات الإنجاب التفصيلية ومعدل الإنجاب الكلي ووسيط عمر الأم بحسب الأقاليم التخطيطية (٢٠١٧) ١٧

جدول ١٠: معدلات الإنجاب التفصيلية ومعدل الإنجاب الكلي ووسيط عمر الأم بحسب الأقاليم التخطيطية (٢٠١٨) ١٨

جدول ١١:: نسب السكان والمواليد بحسب الأقاليم التخطيطية في السنوات ٢٠١٧ و ٢٠١٨ ..... ١٩

جدول ١٢: معدلات المواليد والإنجاب العام للمحافظات للسنوات ٢٠١٧ و٢٠١٨ ..... ٢٠

جدول ١٣: أعداد المواليد للمحافظات ومساهمتها في معدل الإنجاب العام والنسبة لإجمالي الجمهورية لعامي ٢٠١٧ و ٢٠١٨ ..... ٢١

جدول ١٤:معدلات الإنجاب التفصيلية للمحافظات لعام ٢٠١٧ ومعدل الإنجاب الكلى ووسيط العمر عند الإنجاب ٢٢

جدول ١٥: معدلات الإنجاب التفصيلية للمحافظات لعام ٢٠١٨ ومعدل الإنجاب الكلي ووسيط العمر عند الإنجاب ٢٣

جدول ١٦: معدلات الإنجاب الكلية (٢٠١٤، ٢٠١٧، ٢٠١٨) ونسبة التغير ٢٠١٨/٢٠١٤ ..... ٢٥

فهرس الأشكال

شكل ١ معدل المواليد (لكل الف من السكان) خلال٢٠١٨-٢٠٠٥ ..... ٩

شكل ٢: معدلات الإنجاب التفصيلية بحسب عمر الأم للسنوات ٢٠٠٨ -٢٠١٨ ..... ١١

شكل ٣: معدلات الانجاب التفصيلية بحسب عمر الأم وفقاً لمناطق الإقامة لعام ٢٠١٨ ..... ١٥

شكل ٤: توزيـع نسب معدلات الإنجاب التفصيلية بحسب سن الأم ١٧

شكل ٥: معدلات الإنجاب التفصيلية بحسب عمر الأم وفقاً للأقاليم التخطيطية لعام ٢٠١٨ ..... ١٨

شكل ٦: تغير فى تصنيف المحافظات لمستويات الانجاب بين عامى ٢٠١٧ و٢٠١٨ ..... ٢٤

شكل ٧: نسبة التغير فى معدلات الإنجاب فى كل محافظة خلال ٢٠١٤ ــ ٢٠١٨ ..... ٢٥

شكل ٨: انخفاض معدلات الانجاب الكلى بين عامى ٢٠١٧ و ٢٠١٨ فى كل المحافظات ٢٦

شكل ٩: معدل النمو الاقتصادى مقابل النمو السكانى ٢٠١٨ ..... ٢٨

ملخـــص تنفيـــذي

تهدف هذه الدراسة إلى تحديد التغيرات في معدلات الإنجاب في مصر خلال الفترة ما بين ٢٠٠٦-٢٠١٨، على المستويات الوطنية والإقليمية والمحافظات. اعتمدت هذه الدراسة على الإحصائيات والمؤشرات العددية للمواليد من منظومة تسجيل بيانات المواليد والوفيات التي تم تنفيذها بالتعاون ما بين وزارتي التخطيط والمتابعة والإصلاح الإداري ووزارة الصحة والسكان والتي استكملت التغطية الشاملة لبياناتها اعتبارا من أبريل ٢٠١٧ من خلال المحمول الرقمي القومي الذى تشرف عليه وتديره وزارة التخطيط.

وتعتبر معدلات الإنجاب المحدد الرئيسي لنمو السكان، ومنذ عام ٢٠٠٦، كانت هذه المعدلات في مصر في اتجاه تصاعدي، حيث وصلت إلى أعلى مستوى في عام ٢٠١٤ عند ٣,٥ طفل لكل امرأة في نهاية حياتها الإنجابية. انخفضت معدلات الإنجاب بوتيرة بطيئة في عام ٢٠١٧ (٣,٤) مقارنة بعام ٢٠١٤، ولكنها شهدت انخفاضًا حادًا في عام ٢٠١٨، حيث وصلت إلى ٣,١ طفل.

أظهرت هذه الدراسة النتائج التالية:

- انخفضت مستويات الإنجاب في مصر من ٣,٥ في عام ٢٠١٤ إلى ٣,١ في عام ٢٠١٨.
هناك انخفاض في مستويات الإنجاب في السنوات الأخيرة مقارنة بالمستوى المرتفع في عام ٢٠١٤. ففى عام ٢٠١٧ انخفض مستوى الإنجاب الكلي (TFR) بشكل طفيف بنحو ٣,٤٪، ولكن لوحظ انخفاض كبير في عام ٢٠١٨حيث انخفض بنسبة حوالي ١١,١ ٪ مقارنة بعام ٢٠١٤ وحوالي ٨ ٪ بين عامي ٢٠١٧ و ٢٠١٨.

انخفضت مستويات الإنجاب في مصر من ٣,٥ في عام ٢٠١٤ إلى ٣,٤ في عام ٢٠١٧ وإلى ٣,١ في عام ٢٠١٨

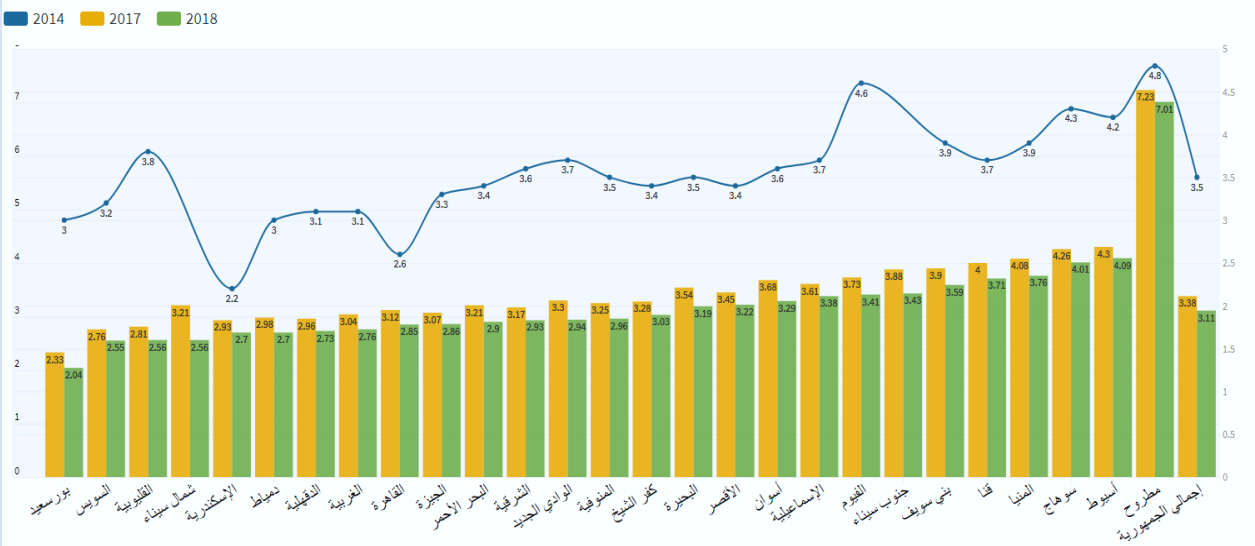

- أظهرت تقديرات معدلات الإنجاب الكلية لعامي ٢٠١٧ و ٢٠١٨ أن ١٥ محافظة حققت مستويات الإنجاب أقل من المستوى العام للإنجاب في مصر (٣,٣٨ و ٣,١١ طفل لكل امرأة على التوالي) في حين أن مستوى الإنجاب فى المحافظات الأخرى (١٢ محافظة) أعلى من المستوى الوطني بدرجات متفاوتة؛
- أشارت الدراسة إلى أنه خلال الفترة ما بين ٢٠٠٨-٢٠١٤، لوحظت معدلات إنجاب عالية لجميع الفئات العمرية باستثناء النساء في الفئة العمرية ٤٠-٤٤، كما أوضحت أن مستوى الإنجاب ارتفع بنسبة ٢٦% خلال تلك الفترة بالنسبة للنساء في الفئة العمرية ٢٠-٢٤ سنة.

- تمثل الفئات العمرية (٢٠-٢٩) ٥٧٪ من إجمالي معدل الإنجاب في عامي ٢٠١٧ و ٢٠١٨. ففي عام ٢٠١٨ ، نمت الفئة العمرية ٢٠-٢٤ لتصبح معادلة للفئة العمرية التالية. لا يزال معدل الإنجاب للفتيات اللائي تتراوح أعمارهن بين ١٥ و١٩ عامًا < ٨٪ في كلتا السنتين، مما يبرز التحدي الحالي الذي يتعين معالجته.
- بلغت معدلات الإنجاب، في عام ٢٠١٨، حوالى ٢,٧٥ طفل لكل امرأة في المحافظات الحضرية، مقارنة بـ٣,٥٢ و ٣,٩٣ و ٢,٨٨ طفل لكل من محافظات الوجه القبلي والمحافظات الحدودية ومحافظات الوجه البحرى على التوالي.
- هناك انخفاض متباين في معدلات الإنجاب بين عامي ٢٠١٤ و ٢٠١٨. شهدت القاهرة والإسكندرية زيادة في معدلات الإنجاب منذ عام ٢٠١٤، مع زيادة مستوى الإنجاب في القاهرة من ٢,٦ طفل في عام ٢٠١٤ إلى ٢,٨٥ في عام ٢٠١٨، وارتفع المعدل في الإسكندرية من ٢,٢ في عام ٢٠١٤ إلى ٢,٧ طفل في عام ٢٠١٨. في الوقت نفسه، من الملاحظ أن محافظة بورسعيد حققت أدنى مستوى للإنجاب بلغ حوالي طفلين لكل امرأة، وهو ما يقل عن مستوى الإحلال.

يوصى بإجراء متابعة دقيقة لهذه النتائج، مع وجود نقاط عمل محددة للمضي قدماً في عام ٢٠٢٠، بما في ذلك إجراء دراسة أخرى لتحديد مستويات الإنجاب في عام ٢٠١٩ ، لتقييم ما إذا كان هذا الاتجاه الهبوطي مستدامًا أم لا؟

يعتبر إنهاء الاحتياجات غير الملباة لتنظيم الأسرة في مصر واحدا من العوامل الأساسية للارتفاع بنسبة ممارسة تنظيم وهو ما عمل صندوق الأمم المتحدة للسكان جنبًا إلى جنب مع قطاع تنظيم الأسرة والصحة الإنجابية بوزارة الصحة والسكان على تحقيقه.

مقدمـــــــة

وثقت نتائج المسوح السكانية المتتالية اتجاه مؤشرات الإنجاب في مصر للتراجع بشكل عام منذ ستينات القرن الماضي، ولكن بوتيرة مختلفة خلال هذه الفترة الممتدة، حيث قدر متوسط عدد الأطفال لكل امرأة في نهاية حياتها الإنجابية (٤٥-٤٩ سنة) بحوالي ٦,٧ طفل في بداية الستينات وتراجع إلى ٥,٣ طفل في بداية الثمانينات وإلى ما يتراوح بين ٣,٩ - ٤,١ طفل في بداية التسعينات من القرن الماضي (المسح السكاني الصحي، ١٩٩٢). واستمر التراجع في مستويات الإنجاب في السنوات التالية ليصل متوسط عدد الأطفال لكل امرأة في نهاية حياتها الإنجابية إلى ٣,٥ طفل في بداية الألفية الثالثة، وإلى حوالي ٣,٠ أطفال خلال السنوات ٢٠٠٥ – ٢٠٠٨، إلا أن نتائج المسح السكاني الصحي لعام ٢٠١٤ بينت توقف هذا الاتجاه التنازلي لمستويات الإنجاب وارتفاع متوسط عدد الأطفال لكل امرأة إلى حوالي ٣,٥ طفل.

وقد أكدت نتائج التعداد العام للسكان والإسكان والمنشآت لعام ٢٠١٧ هذه التغيرات وارتفاع متوسط معدل النمو السنوي للسكان إلى حوالي ٢,٥٦٪ خلال الفترة ٢٠٠٦-٢٠١٧ مقارنة بحوالي ٢,٠٥٪ خلال الفترة السابقة ١٩٩٦-٢٠٠٦، وحوالي ٢,٠٨ % للفترة ١٩٨٦-١٩٩٦. وانعكس ذلك أيضا على التركيب العمري العريض حيث ارتفعت نسبة السكان في فئة العمر أقل من ٥ سنوات في تعداد ٢٠١٧ إلى ١٣,٥٪ مقارنة بحوالي ١٠,٦٪ في تعداد ٢٠٠٦، وكذا زادت نسبة السكان أقل من ١٥ سنة إلى ٣٤,٢٪ (مقابل ٣١,٧٪ في ٢٠٠٦) وانخفضت نسبة السكان في فئات سن العمل (١٥-٦٤ سنة) إلى حوالي ٦١,٩٪ مقابل ٦٤,٦٪ في ٢٠٠٦، مما سوف تكون له أيضا انعكاساته على ديناميكيات السكان في المستقبل.

وتكتسب دراسة مستويات الإنجاب أهمية كبيرة باعتبارها المحدد الرئيسي لاتجاهات النمو السكاني بالنظر إلى تدني تأثيرات العوامل الأخرى لديناميكيات السكان وهي الوفيات والهجرة الدولية الدائمة، حيث تؤكد نتائج البحوث السكانية الصحية المتتالية وغيرها من المصادر، التراجع الملحوظ لمستويات وفيات الأطفال والرُضع خلال العقود الأربعة الماضية، وكذا انخفاض نسبة وفيات الأمهات، مما كانت له تأثيراته على المستويات الإجمالية للوفيات خاصة بالنظر لطبيعة التركيب العمري الفتى لسكان مصر. ومن ناحية أخرى تعتبر الهجرة الدولية الدائمة محدودة كما أظهرت نتائج مسح الهجرة الدولي (٢٠١٣) أن نسبة المهاجرين حاليا في أوروبا والأميركتين والتي يمكن أن تكون أساسا للهجرة الدائمة تصل إلى ٤٪ فقط من إجمالي المهاجرين.

تستهدف هذه الورقة التعرف على تغيرات مستويات الإنجاب في مصر خلال الفترة ٢٠٠٦- ٢٠١٨ على المستوى القومي وعلى مستوى المناطق والأقاليم الجغرافية والمحافظات بالاعتماد على البيانات الحديثة المتاحة.

تقدير مستويات الإنجاب على المستوى القومي

بدأ انخفاض مستويات الإنجاب منذ الستينات واستمر في التناقص خلال الفترة الماضية حتى ٢٠٠٦، وقد كان التراجع سريعا ما بين منتصف الثمانينات ومنتصف التسعينات وبوتيرة أبطأ خلال الفترة منذ بداية الألفية، بينما أكد المسح السكاني الصحي، ٢٠١٤، الاتجاه التصاعدي لمستويات الإنجاب، وهو ما يمثل تراجعا عن الاتجاهات طويلة المدى لانخفاض مستويات الإنجاب ومستويات النمو السكاني التي لوحظت خلال الفترات السابقة، حيث ارتفع متوسط عدد الأطفال إلى ٣,٥ طفل للمرأة في نهاية فترة حياتها الإنجابية.

ويعرض الجدول (١) تطور مستويات الإنجاب بحسب محل الإقامة (حضر/ريف) وبحسب منطقة الإقامة خلال الفترة ١٩٨٨-٢٠١٤ وهو يشير إلى الانخفاض المستمر في مستويات الإنجاب خلال الفترة ١٩٨٨-٢٠٠٨ بحوالي ٢٢,٩٪ في الحضر مقابل ٤٠,٧٪ في الريف، بينما انعكس الوضع خلال الفترة التالية ٢٠٠٨-٢٠١٤ حيث ارتفع مستوى الإنجاب في الحضر بحوالي ٧,٤٪ مقابل زيادة بحوالي ١٨,٨٪ للريف.

جدول ١: معدلات الإنجاب الكلية (لكل امرأة) بحسب محل الإقامة (حضر/ريف) ومنطقة الإقامة، مصر (١٩٨٨-٢٠١٤)

الإقامة	المسح السكاني الصحي في مصر						
	١٩٨٨	١٩٩٢	١٩٩٥	٢٠٠٠	٢٠٠٥	٢٠٠٨	٢٠١٤
الفترة المرجعية	٨٦-٨٨	٩٠-٩٢	٩٣-٩٥	٩٧-٢٠٠٠	٢٠٠٣-٢٠٠٥	٢٠٠٥-٢٠٠٨	٢٠١١-٢٠١٤
حضر/ريف							
حضر	٣,٥	٢,٩	٣,٠	٣,١	٢,٧	٢,٧	٢,٩
ريف	٥,٤	٤,٩	٤,٢	٣,٩	٣,٤	٣,٢	٣,٨
محل الإقامة							
محافظات الحضرية	٣,٠	٢,٧	٢,٨	٢,٩	٢,٥	٢,٦	٢,٥
الوجه البحري	٤,٥	٣,٧	٣,٢	٣,٢	٢,٩	٢,٩	٣,٤
حضر	٣,٨	٢,٨	٢,٧	٣,١	٢,٧	٢,٦	٣,٠
ريف	٤,٧	٤,١	٣,٥	٣,٣	٣,٠	٣,٠	٣,٦
الوجه القبلي	٥,٤	٥,٢	٤,٧	٤,٢	٣,٧	٣,٤	٣,٨
حضر	٤,٢	٣,٦	٣,٨	٣,٤	٣,١	٣,٠	٣,٢
ريف	٦,٢	٦,٠	٥,٢	٤,٧	٣,٩	٣,٦	٤,١
محافظات الحدود	....	.....	٤,١	٣,٩	٣,٣	٣,٢	٣,٩
الإجمالي	٤,٤	٣,٩	٣,٦	٣,٥	٣,١	٣,٠	٣,٥

المصدر: المسح السكاني الصحي في مصر (٢٠١٤)،P..٤٥

ويلاحظ من هذه المؤشرات ارتفاع قيم مستويات الإنجاب بالنسبة لجميع مناطق الإقامة، باستثناء المحافظات الحضرية التي انخفض معدل الإنجاب الكلي لها إلى ٢,٥ طفلا لكل امرأه في ٢٠١٤ بالمقارنة مع حوالي ٢,٦ طفل في ٢٠٠٨. وتشير البيانات إلى تزايد مستويات الإنجاب بحوالي ١٧,٢٪ في الوجه البحري مقارنة بحوالي ١١,٨٪ فقط بالنسبة للوجه القبلي. ولوحظت الزيادة الكبيرة في ٢٠١٤ في ريف الوجه البحري بحوالي ٢٠٪ (من ٣,٠ إلى ٣,٦ طفلا لكل مرأه خلال نفس الفترة) يليها ريف الوجه القبلي والمحافظات الحدودية.

وبصفة عامة تشير البيانات المتوفرة عن السنوات محل الدراسة إلى تباطؤ انخفاض مستويات الإنجاب منذ بداية الألفية واتجاهها للتزايد منذ عام ٢٠٠٦ حتى وصلت لأعلى مستوياتها في عام ٢٠١٤، ثم عودتها للتناقص منذ عام ٢٠١٥ وتسارع وتيرة الانخفاض خلال عام ٢٠١٨ (كما هو واضح من جدول ٢)، مما سوف تكون له تأثيراته على الأوضاع السكانية وتشابكاتها، وكذا إمكانية استدامة اتجاهات تناقص مستويات الإنجاب.

جدول ٢: مؤشرات مستويات المواليد والإنجاب للفترة ٢٠٠٥-٢٠١٨

السنوات	أعداد المواليد (بالألف)	معدل المواليد (لكل ألف من السكان)[٣]	معدل الإنجاب العام (١٥-٤٩)[٤] لكل ألف من النساء	السنوات	أعداد المواليد (بالألف)	معدل المواليد (لكل ألف من السكان)[٢]	معدل الإنجاب العام (١٥-٤٩)[٣] لكل ألف من النساء
٢٠٠٥	١٨٠١	٢٥,٥		٢٠١٢	٢٦٣٠	٣١,١	١١٩,٨
٢٠٠٦	١٨٥٤	٢٥,٤	٩٣,٧	٢٠١٣	٢٦٢٢	٣٠,٣	١١٧,٦
٢٠٠٧	١٩٥٠	٢٦,١	٩٦,٥	٢٠١٤	٢٧٢٠	٣٠,٧	١٢٠,٢
٢٠٠٨	٢٠٥١	٢٦,٨	٩٩,٦	٢٠١٥	٢٦٨٥	٢٩,٦	١١٧,٠
٢٠٠٩	٢٢١٧	٢٨,٢	١٠٥,٩	٢٠١٦	٢٦٠٠	٢٨,٠	١١١,٩
٢٠١٠	٢٢٦١	٢٩,٣	١٠٦,٢	٢٠١٧	٢٥٥٧	٢٦,٨	١٠٨,٢
٢٠١١	٢٤٤٢	٢٩,٦	١١٣,٠	٢٠١٨	٢٣٨٢	٢٤,٥	٩٩,٢

وتؤكد تقديرات معدل الإنجاب العام الاتجاه التصاعدي لمستويات الإنجاب منذ عام ٢٠٠٦ حيث تزايد بشكل مستمر من ٩٣,٧ مولود لكل ألف من النساء في سن الإنجاب (١٥-٤٩ سنة) إلى حوالي ٩٩,٦ مولود في عام ٢٠٠٨، وإلى ١٠٦,٢ مولود في ٢٠١٠ وتصاعدت قيمته إلى أعلى مستوياتها في عام ٢٠١٤ (١٢٠,٢ مولود لكل ألف من النساء في سن الإنجاب) بزيادة تصل إلى حوالي ٢٧ مولود لكل ألف من النساء (١٥-٤٩ سنة) خلال الفترة ٢٠٠٦-٢٠١٤. ويلاحظ تناقص قيمة معدل الإنجاب العام بعد ذلك حيث بلغ ١١٧,٠ مولود لكل ألف من النساء في عام ٢٠١٥ واستمر في التراجع حتى بلغت قيمته ١٠٧,٨ مولود في عام ٢٠١٧ وحوالي ٩٩,٢ مولود لكل ألف من النساء في سن الإنجاب (١٥-٤٩) في عام ٢٠١٨ بنسبة تناقص تصل إلى ١٧,٥٪ خلال الفترة ٢٠١٤-٢٠١٨ وبحوالي ٧,٩٪ بين عامي ٢٠١٧-٢٠١٨.

وبالنظر إلى تقديرات معدل المواليد (شكل ١) نلاحظ أنها تعكس أيضا نفس الاتجاهات وتشير إلى أنه بلغ أعلى مستوياته في عام ٢٠١٢ (٣١,١ مولود لكل ألف من السكان) وانخفض بشكل مستمر خلال السنوات التالية لتبلغ قيمته في عام ٢٠١٧ حوالي ٢٦,٨ لكل ألف من السكان وحوالي ٢٤,٥ لكل ألف في عام ٢٠١٨، كما تناقصت أعداد المواليد بحوالي ١٢,٤٪ خلال الفترة ٢٠١٤-٢٠١٨ (من ٢,٧٢٠ مليون طفل في ٢٠١٤ إلى ٢,٣٨٢ مليون طفل في عام ٢٠١٨)، وتصل نسبة التناقص في أعداد المواليد خلال عام ٢٠١٧/٢٠١٨ إلى حوالي ٦,٨٪ (تناقص ١٧٥ ألف مولود من ٢,٥٥٧ مليون نسمة إلى ٢,٣٨٢ مليون)، وهو ما انعكس أيضا على معدلات الزيادة الطبيعية التي تناقصت من ٢,٥٢% في عام ٢٠١٤ إلى ١,٨٧ % في عام ٢٠١٨ (الجهاز المركزى للتعبئة العامة والإحصاء، مصر في أرقام، مارس ٢٠١٩).

شكل ١ معدل المواليد (لكل الف من السكان) خلال٢٠١٨-٢٠٠٥

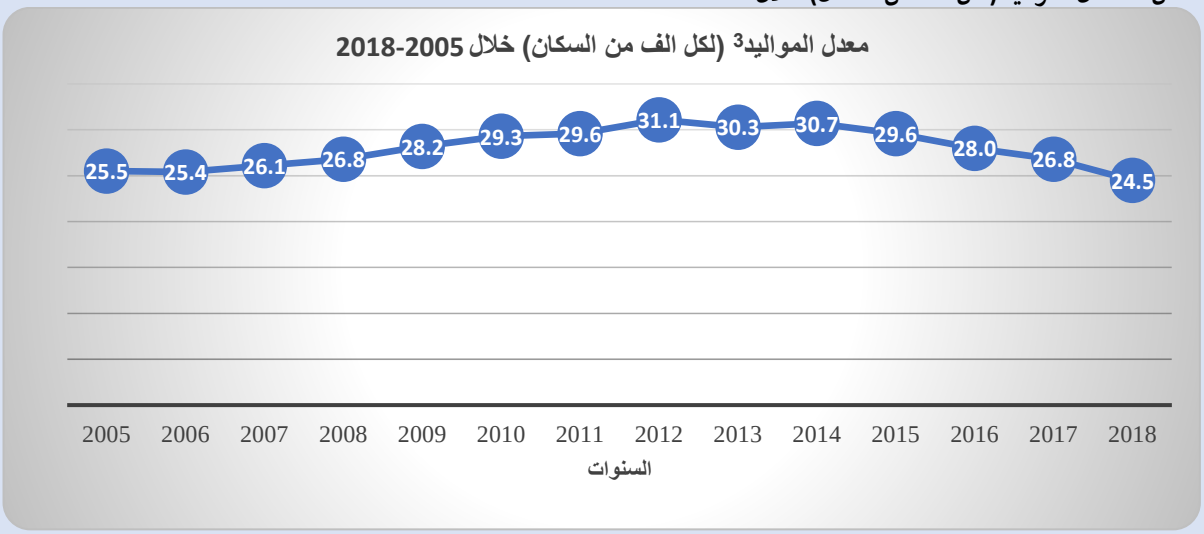

[٣] المصدر: المواليد على أعداد السكان المعدلة للفترة ٢٠٠٦-٢٠١٦ من الجهاز المركزي للتعبئة العامة والإحصاء
[٤] المصدر: المواليد على أعداد النساء في سن الإنجاب المعدلة من الجهاز المركزي للتعبئة العامة والإحصاء

منهجية تقدير معدل الإنجاب الكلي

في إطار دراسة وتأكيد هذه الاتجاهات الخاصة بتغيرات مستويات الإنجاب خلال الفترة، تمت الاستفادة من بيانات نظام التسجيل الحيوي الإلكتروني[٥] المكون من الإحصائيات والمؤشرات العددية للمواليد من منظومة تسجيل بيانات المواليد والوفيات التى تم تنفيذها بالتعاون ما بين وزارتي التخطيط والمتابعة والإصلاح الإداري ووزارة الصحة والسكان والتى استكملت التغطية الشاملة لبياناتها في أبريل ٢٠١٧ من خلال المحمول الرقمي القومي الذى تشرف عليه وتديره وزارة التخطيط والمتابعة والإصلاح الإدارى. وقد وفر هذا النظام توزيع المواليد بحسب الفئات الخمسية لعمر الأم لعامي ٢٠١٧ و٢٠١٨، واستخدمت لحساب معدلات الإنجاب التفصيلية ومعدل الإنجاب الكلي، بعد معالجة البيانات بما يضمن اتساقها مع إجمالي أعداد المواليد التي قام الجهاز المركزي للتعبئة العامة والإحصاء بنشرها بالنسبة لهذه السنوات. وقد تمثلت هذه الإجراءات في:

١. تجميع المواليد لأمهات تقل أعمارهم عن ١٥ سنة أو تزيد عن ٤٩ سنة كاملة مع الفئة التالية أو السابقة على التوالي، وهي أعداد محدودة للغاية تتراوح نسبتها بين ٠,٠٥٥٪ و٠,٠٣٠٪ لعامي ٢٠١٧ و٢٠١٨،
٢. تعديل إجمالي عدد المواليد المسجل في السنتين وفقا لما نشره الجهاز المركزي للتعبئة العامة والإحصاء لهذه الأعوام بالنظر إلى محدودية الفروق بينهما حيث تمثل المواليد المسجلة وفقا للنظام الإلكتروني إلى ٩٨,٦٪ في عام ٢٠١٨ وحوالي ٧٣,٢٪ في عام ٢٠١٧ مع ملاحظة أن النظام لا يغطي هذا العام بالكامل،
٣. توزيع إجمالي عدد المواليد في السنتين محل الدراسة على الفئات العمرية للأمهات طبقا للتوزيع النسبي للمواليد بحسب عمر الأم وفقا لنظام التسجيل الإلكتروني.

وباستكمال هذه الخطوات تم التوصل إلى توزيع أعداد المواليد لعامي ٢٠١٧ و٢٠١٨ وفقا لفئات عمر الأم (الجداول م١، م٢ بالملحق الإحصائي). وقد وفرت إسقاطات السكان المستقبلية لإجمالي الجمهورية (٢٠١٧ – ٢٠٥٢)[٦] أعداد السكان بحسب العمر والنوع لكلا السنتين واستخدمت تقديرات السكان بحسب الفئات العمرية، طبقا للفرض المتوسط، لعامي ٢٠١٧ و٢٠١٨ (جدول م٤ بالملحق الإحصائي) للحصول على أعداد النساء في فئات سن الإنجاب لهذه السنوات (جداول م٥، م٦ بالملحق الإحصائي) لحساب معدلات الإنجاب التفصيلية ومعدل الإنجاب الكلي، والتي تتميز بأنها تعكس مستويات الإنجاب بشكل أكثر دقة.

ويعرض جدول (٣) المقاييس المحسوبة للسنتين ٢٠١٧-٢٠١٨ مقارنة بالمقاييس المماثلة المحسوبة من المسوح السكانية الصحية منذ بداية الألفية. ويوضح الجدول أن معدل الإنجاب الكلي في بداية الألفية بلغ ٣,٥ طفل لكل امرأة في نهاية حياتها الإنجابية، وتراجع إلى ٣,١ طفل للفترة ٢٠٠٢-٢٠٠٥ وإلى ٣ أطفال في الفترة ٢٠٠٥-٢٠٠٨، بنسبة تناقص تصل إلى حوالي ١٤,٣٪، ولكنه عاد للزيادة مرة أخرى وفقا لنتائج المسح السكاني الصحي (٢٠١٤) ليسجل نفس المستوى الذي كان سائدا في بداية الألفية (٣,٥ طفل). وتعكس المؤشرات أيضا بعض التغيرات في نمط الإنجاب، خاصة بالنسبة لعام ٢٠١٤، حيث تحولت قمة منحنى الإنجاب إلى الفئة (٢٠-٢٤) بدلا من الفئة التالية (٢٥-٢٩) التي كانت مشاهدة خلال الفترات السابقة (شكل ٢).

جدول ٣: معدلات الإنجاب التفصيلية بحسب العمر ومعدل الإنجاب الكلي للسنوات ٢٠٠٠-٢٠١٨

فئات العمر	٢٠٠٠ EDHS ١٩٩٧-٢٠٠٠	٢٠٠٥ EDHS ٢٠٠٢-٢٠٠٥	٢٠٠٨ EDHS ٢٠٠٥-٢٠٠٨	٢٠١٤ EDHS ٢٠١١-٢٠١٤	٢٠١٧	٢٠١٨
١٥-١٩	٥١	٤٨	٥٠	٥٦	٥٩,٠	٥١,٨
٢٠-٢٤	١٩٦	١٧٥	١٦٩	٢١٣	١٩٠,٨	١٧٨,٤
٢٥-٢٩	٢٠٨	١٩٤	١٨٥	٢٠٠	١٩٦,٧	١٧٧,٩
٣٠-٣٤	١٤٧	١٢٥	١٢٢	١٣٤	١٤١,٢	١٣٢,٦
٣٥-٣٩	٧٥	٦٣	٥٩	٦٩	٦٧,٨	٦٢,٦
٤٠-٤٤	٢٤	١٩	١٧	١٧	١٩,١	١٧,٨
٤٥-٤٩	٤	٢	٢	٤	١,٤	١,٣
معدل الإنجاب الكلي	٣,٥	٣,١	٣,٠	٣,٥	٣,٣٨	٣,١١

المصدر: ١) المسح السكاني الصحي في مصر ٢) مؤشرات عامي ٢٠١٧ و٢٠١٨ هي تقديرات الباحث

[٥] وزارة التخطيط والمتابعة والإصلاح الإدارى.

[٦] الجهاز المركزي للتعبئة العامة والإحصاء (٢٠١٩). إسقاطات السكان المستقبلية لإجمالي الجمهورية (٢٠١٧ – ٢٠٥٢).

وتشير تقديرات معدل الإنجاب الكلي للسنوات الأخيرة إلى تناقص محدود للغاية في مستوى الإنجاب لعام ٢٠١٧ (٣,٤ طفل) مقارنة بنتائج ٢٠١٤ وإلى تراجع واضح في مستوى الإنجاب لعام ٢٠١٨ حيث بلغ ٣,١ طفل لكل امرأة بنسبة تناقص تصل إلى ١١,١٪ مقارنة بنتائج المسح السكاني الصحي (٢٠١٤)، كما أنه يشير في نفس الوقت إلى نمط الإنجاب المبكر الذي يعكس تركز الإنجاب أساسا في الفئات العمرية (٢٠-٢٩)، وتليها مباشرة الفئة العمرية (٣٠-٣٤) بينما يلاحظ استمرار تدني مساهمة الفئة العمرية (٤٥-٤٩) في الإنجاب.

شكل ٢: معدلات الإنجاب التفصيلية بحسب عمر الأم للسنوات ٢٠٠٨ -٢٠١٨

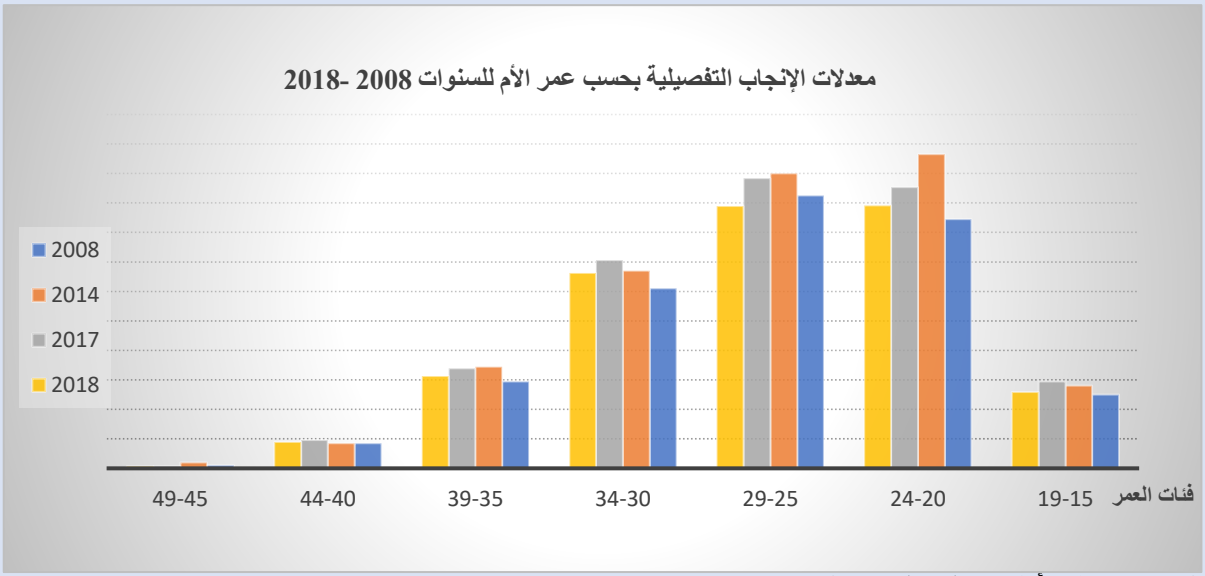

المصدر: جدول ٣ أعلاه معدلات الإنجاب التفصيلية

يعكس جدول (٣) وشكل (٢) نمط الإنجاب وتطوره خلال الفترات الزمنية الموضحة (٢٠٠٨ -٢٠١٨) وهو يشير إلى أنه خلال الفترة (٢٠٠٨-٢٠١٤) لوحظ ارتفاع مستويات الإنجاب لكل الفئات العمرية، باستثناء النساء في الفئة العمرية (٤٠-٤٤)، كما تحول نمط الإنجاب إلى الفئة العمرية الأصغر (٢٠-٢٤) التي ارتفع معدل الإنجاب لها بحوالي ٢٦٪ خلال الفترة، كما زاد مستوى الإنجاب للفئة التالية بحوالي ٨٪ مما يؤكد أن الإنجاب خلال عام ٢٠١٤ أصبح أكثر تركزا في فئات الأعمار التي تقل عن ٣٠ سنة وتساهم بحوالي ٦٥,٧٪ من إجمالي الأنجاب، وعلى هذا الأساس فإن النساء في عام ٢٠١٤ سيكون لديهم حوالى ٢,٣ طفل عند العمر ٣٠ سنة.

ويحتفظ نمط الإنجاب خلال هذه السنوات بالشكل المتعارف عليه في مصر والذي يوضحه شكل (٢) إلا أن النمط المبكر للإنجاب يبدوا أكثر وضوحا في الوجه البحري حيث تقع قمة المنحنى في الفئة العمرية (٢٠-٢٤) كما أن وسيط عمر الأم عند الإنجاب يكون في أدنى مستوياته (٢٦,٤ سنة)، بينما في المقابل يبدو النمط المتأخر نسبيا للإنجاب في المحافظات الحضرية حيث تصل قيمة وسيط العمر إلى (٢٨,٨ – ٢٨,٩ سنة). ومن ناحية أخرى، تبدو قمة منحنى الإنجاب عريضة بالنسبة لمناطق الوجه القبلي والحدود حيث يلاحظ تقارب معدلات الإنجاب التفصيلية للفئات في العشرينات.

وعلى الرغم من تناقص مستويات الإنجاب لعام ٢٠١٨ (٣,١١ طفل) فإن النمط المبكر للإنجاب مازال واضحا حيث أن قمة منحنى الإنجاب أصبحت عريضة وتشمل الفئات (٢٠-٢٩ سنة) حيث يمثل إنجاب هاتين الفئتين حوالي ٥٧٪ من إجمالي الإنجاب لهذه السنة، كما أن النساء عند سن ٣٠ سنة سيكون لديهن طفلين وهو ما يمثل تراجعا تصل نسبته إلى ٨,٦٪ عما كان مشاهدا في عام ٢٠١٧ وإلى حوالي ١٣٪ مقارنة بما كان مشاهدا في عام ٢٠١٤. ويلاحظ أن هذه التغيرات المحدودة في نمط الإنجاب أدت إلى انخفاض محدود في قيمة وسيط عمر المرأة عند الإنجاب الذي تناقصت قيمته من حوالي ٢٧,٣ في عام ٢٠١٧ إلى حوالى ٢٧ سنة في ٢٠١٨.

منهجية تقدير أعداد الإناث بحسب الفئات العمرية لعامي ٢٠١٧ و٢٠١٨ للمناطق/المحافظات

يحتاج حساب مؤشرات الإنجاب بحسب مناطق الإقامة/المحافظات إلى توزيع المواليد بحسب عمر الأم لهذه المناطق وهو ما يمكن الحصول عليه من خلال تجميع البيانات الواردة بجداول توزيع المواليد المصححة بحسب عمر الأم التي يتضمنها الملحق الإحصائي (جداول م١ وم٢)، كما يتطلب الحصول على تقديرات أعداد الإناث في فئات سن الإنجاب في منتصف السنوات ٢٠١٧ و٢٠١٨، حتى يمكن تقدير مستويات الإنجاب للتوزيعات الجغرافية المختلفة.

اعتمد تقدير أعداد الإناث في السنوات محل الدراسة على بيانات التعداد العام للسكان والإسكان والمنشآت في ٤/١٨/٢٠١٧ الذي وفر بيانات عن توزيع السكان بحسب فئات العمر والنوع لكل محافظة (جدول ١-٢)[٧] من مجلد النتائج، وذلك بالإضافة إلى تقديرات السكان المستقبلية بحسب العمر والنوع لإجمالي الجمهورية التي استخدمت لحساب مؤشرات الإنجاب على المستوى القومي، على أساس الفرض المتوسط بالنسبة لهذه السنوات. وقد تم التوصل لهذه التقديرات طبقا للخطوات التالية:

١) اعتبار توزيع السكان بحسب فئات العمر الخمسية والنوع لكل محافظة وفقا لنتائج التعداد عن يوم ٢٠١٧/٤/١٨، نقطة البداية في هذه العملية التي تستهدف الحصول على تقديرات أعداد السكان لكل محافظة بحسب العمر والنوع؛
٢) بالنسبة لكل فئة عمر خمسية من توزيع السكان المشار إليه في الخطوة السابقة (من الفئة أقل من ٥ سنوات إلى الفئة ٦٥+)، تم حساب نسبة السكان في كل محافظة لإجمالي الأفراد في الفئة العمرية للجمهورية، وذلك لكل من الذكور والإناث والجملة على حدى؛
٣) استخدمت الإسقاطات السكانية (الفرض المتوسط) الصادرة عن الجهاز لإجمالي الجمهورية لعامي ٢٠١٧ و٢٠١٨، والتي وفرت بيانات عن توزيع السكان بحسب العمر والنوع في هذه السنوات، للحصول على توزيع السكان بحسب العمر والنوع لكل محافظة من خلال توزيع إجمالي عدد الأفراد المقدر لكل فئة عمرية على المحافظات وفقا للنسب الخاصة بنصيب كل محافظة من الإجمالي على أساس نتائج تعداد السكان في ٢٠١٧/٤/١٨ والتي تم حسابها في الخطوة السابقة؛
٤) قدر إجمالي عدد السكان في كل محافظة، وكذا إجمالي أعداد كل من الذكور والإناث، من خلال تجميع أعداد السكان المقدرة في كل فئة عمرية لكل نوعية على حدى (ذكور، إناث، جملة)، وذلك لضمان اتساق نتائج هذه التقديرات على مستوى المحافظات مع نتائج الفرض المتوسط للإسقاطات السكانية لإجمالي الجمهوية بحسب العمر والنوع للسنوات ٢٠١٧ و٢٠١٨،
٥) تم الحصول على تقدير أعداد الإناث في فئات سن الإنجاب من خلال نتائج الخطوة السابقة (جدولي م٥، م٦ بالملحق الإحصائي).

وتضمن هذه المنهجية تحقيق الاتساق بين تقديرات السكان لكل من الذكور والإناث والجملة، على مستوى المحافظات، والإسقاطات السكانية لإجمالي الجمهورية، وهو ما يعتبر أساسيا لضمان إمكانية المقارنة بين المؤشرات المحسوبة على المستويات المختلفة، كما أنها تأخذ في الاعتبار المعالجات المحدودة للتوزيع العمري لتعداد ٢٠١٧. وفي نفس الوقت فإن هذه المنهجية استبعدت الاعتماد على معدلات النمو السكاني للفترة ٢٠٠٦ – ٢٠١٧ التي تتعرض لمشاكل في بعض المحافظات نتيجة للتغييرات في الحدود الإدارية (محافظتي قنا والأقصر) وكذا تغيير منهجية تعداد ٢٠١٧ لعد السكان على أساس محل الإقامة المعتاد (الأساس النظري DeJure) بدلا من العد وفقا لمكان التواجد الفعلي وقت حصر السكان (الأساس الفعلي DeFacto) والذي كان مطبقا في كافة التعدادات السابقة وهو ما أثر على أعداد السكان في بعض المحافظات مثل جنوب سيناء.

تقدير مستويات الإنجاب بالنسبة لمناطق الإقامة

توضح تقديرات معدل المواليد ومعدل الإنجاب العام اختلاف المستويات بحسب مناطق الإقامة حيث تسجل مناطق الحدود أعلى المستويات بالنسبة للمؤشرين في كلتا السنتين، كما هو واضح من جدول (٤)، تليها مناطق الوجه القبلي ثم الوجه البحري حتى تصل إلى أدنى المستويات في المحافظات الحضرية.

[٧] الجهاز المركزي للتعبئة العامة والإحصاء (ديسمبر ٢٠١٧). التعداد العام للسكان والإسكان والمنشآت ٢٠١٧، ص ٣٤.

وتشير مقارنة معدلات الإنجاب العام للمناطق المختلفة في السنتين إلى انخفاض مستويات الإنجاب في كافة المناطق في عام ٢٠١٨ مقارنة بعام ٢٠١٧، إلا أن مستويات الانخفاض تختلف من منطقة لأخرى حيث تتحقق أعلى نسب الانخفاض في محافظات الحدود (حوالي ٩,٥٪) تليها مناطق المحافظات الحضرية والوجه البحري (٩٪) بينما تشاهد أقل نسب الانخفاض في الوجه القبلي (٧,٥٪). وبصفة عامة، تشير بيانات عام ٢٠١٧ إلى أن نصيب الوجه القبلي من إجمالي معدل الإنجاب العام يصل إلى حوالى ٤٦ طفل لكل ألف سيدة في سن الإنجاب وأن نصيب الوجه البحري يبلغ حوالي ٤٣ طفل بينما يبلغ نصيب المحافظات الحضرية ١٧ طفل ونصيب محافظات الحدود طفلين (جدول ٤-أ).
وتحتفظ مناطق الإقامة المختلفة بنفس ترتيبها في عام ٢٠١٨، إلا أن نسبة مساهمتها في مستوى الإنجاب للجمهورية يقل نتيجة لانخفاض مستويات الإنجاب في هذا العام. وتشير البيانات إلى أن مساهمة الوجه القبلي انخفضت إلى ٤٣ طفل، وكذا تراجعت مساهمة الوجه البحري إلى ٣٩ طفل والمحافظات الحضرية إلى ١٥ طفل، بينما استمرت مساهمة المحافظات الحدودية بطفلين فقط.

جدول ٤ معدلات المواليد والإنجاب العام بحسب مناطق الإقامة للسنوات ٢٠١٧، ٢٠١٨

مناطق الإقامة	٢٠١٧		٢٠١٨	
	معدل المواليد الإجمالي	معدل الإنجاب العام	معدل المواليد الإجمالي	معدل الإنجاب العام
إجمالي الجمهورية	٢٦,٧٤	١٠٨,٢٣	٢٤,٤٣	٩٩,١٦
المحافظات الحضرية	٢٤,١٠	٩٣,٢٨	٢١,٨٥	٨٤,٨٩
الوجه البحري	٢٤,٨١	١٠٠,٦٣	٢٢,٥٠	٩١,٥٤
الوجه القبلي	٢٩,٨١	١٢٢,٨١	٢٧,٥١	١١٣,٦٥
محافظات الحدود	٣٣,٩٧	١٣٧,٨١	٣٠,٦٩	١٢٤,٧٣

المصدر: تقديرات الباحث

جدول ٤-أ: مساهمة مناطق الإقامة في أعداد المواليد على أساس معدل الإنجاب العام ٢٠١٧، ٢٠١٨

مناطق الإقامة	٢٠١٧			٢٠١٨		
	أعداد المواليد	عدد المواليد لكل منطقة وفقا لمعدل الإنجاب العام	نسبة إنجاب المنطقة لإجمالي الجمهورية %	أعداد المواليد	عدد المواليد لكل منطقة وفقا لمعدل الإنجاب العام	نسبة إنجاب المنطقة لإجمالي الجمهورية %
إجمالي الجمهورية	٢,٥٥٢,٩١٨	١٠٨,٢٣	١٠٠,٠٠	٢,٣٨٢,٢٥٧	٩٩,١٦	١٠٠,٠٠
المحافظات الحضرية	٣٩٣,٢٢٢	١٦,٦٧	١٥,٤٠	٣٦٤,٧٢٣	١٥,١٨	١٥,٣١
الوجه البحري	١,٠٢٢,٢٦٧	٤٣,٣٤	٤٠,٠٤	٩٤٧,٣٢٨	٣٩,٤٣	٣٩,٧٧
الوجه القبلي	١,٠٨٣,٥٠٣	٤٥,٩٣	٤٢,٤٤	١,٠٢٠,٤٨٧	٤٢,٤٨	٤٢,٨٤
محافظات الحدود	٥٣,٩٢٦	٢,٢٩	٢,١١	٤٩,٧١٩	٢,٠٧	٢,٠٩

المصدر: تقديرات الباحث

وتتيح تقديرات معدلات الإنجاب التفصيلية بحسب عمر الأم ومعدل الإنجاب الكلي التعرف على مستويات الإنجاب لمناطق الإقامة المختلفة بشكل أكثر دقة. ويعرض الجدولين (٥ و ٦) هذه المؤشرات للسنتين محل الدراسة. ووفقا لهذه التقديرات تتراوح مستويات الإنجاب بحسب مناطق الإقامة بين ٣ أطفال لكل امرأة في نهاية حياتها الإنجابية في المحافظات الحضرية وحوالي ٤,٣٢ طفل بالنسبة لمحافظات الحدود، بينما يبلغ مستوى الإنجاب في الوجه البحري حوالي ٣,١٥ طفل ويرتفع في الوجه القبلي إلى ٣,٧٩ طفل لكل امرأة.

جدول ٥: معدلات الإنجاب التفصيلية ومعدل الإنجاب الكلى ووسيط العمر عند الإنجاب بحسب مناطق الإقامة (٢٠١٧)

مناطق الإقامة	معدلات الإنجاب التفصيلية							معدل الإنجاب الكلي ٢٠١٧	وسيط عمر الأم عند الإنجاب[٨]	معدل الإنجاب الكلي ٢٠١٤
	١٥-١٩	٢٠-٢٤	٢٥-٢٩	٣٠-٣٤	٣٥-٣٩	٤٠-٤٤	٤٥-٤٩			
إجمالي الجمهورية	٥٨,٥٩	١٩٠,٢٩	١٩٦,٩٩	١٤١,٥٧	٦٨,١٤	١٩,٢٠	١,٤٠	٣,٣٨	٢٧,٢٦	٣,٥
المحافظات الحضرية	٢٩,٤٠	١٢٥,١٧	١٩٣,٩٤	١٥٣,٣٥	٧٨,٢١	١٩,٤٤	١,١٩	٣,٠٠	٢٨,٧٦	٢,٥
الوجه البحري	٦٤,٩٥	٢٠٠,٧١	١٨١,٩٨	١١٥,٦٢	٥٢,٠٤	١٣,٩١	٠,٩٦	٣,١٥	٢٦,٣٦	٣,٤
الوجه القبلي	٦٢,٩٤	٢٠٧,٠٨	٢١٣,١٠	١٦٦,٢٠	٨١,٢٩	٢٥,١٢	٢,٠٢	٣,٧٩	٢٧,٥٥	٣,٨
محافظات الحدود	٧٥,٥٩	٢٣٣,٩٠	٢٣٨,٢٣	١٧٥,١١	١٠٤,٥٣	٣٥,٠١	٢,٥٠	٤,٣٢	٢٧,٥٨	٣,٩

المصدر: تقديرات الباحث

وتوضح المقارنة مع مستويات الإنجاب بحسب مناطق الإقامة، وفقا لنتائج المسح السكاني الصحي لعام ٢٠١٤، أنه على الرغم من انخفاض معدل الإنجاب الكلي بشكل محدود إلا أن مستويات الإنجاب زادت عن القيم المسجلة في ٢٠١٤ في المحافظات الحضرية والحدود، بينما سجل الوجه القبلي نفس مستوي الإنجاب المقدر في ٢٠١٤ (٣,٨ طفل لكل امرأة). ويلاحظ أن المحافظات الحضرية سجلت أعلى مستويات الزيادة حيث بلغت حوالي ٢٠٪ (من ٢,٥ طفل إلى ٣,٠ أطفال)، تليها محافظات الحدود التي ارتفعت بحوالي ١٠,٨٪، بينما سجلت محافظات الوجه البحري تراجع مستويات الإنجاب بحوالي ٧,٤٪ خلال الفترة ٢٠١٤ -٢٠١٧.

وتقل مستويات الإنجاب في عام ٢٠١٨ بالنسبة لجميع المناطق، مقارنة بعام ٢٠١٧، حيث تصل في المحافظات الحضرية إلى ٢,٧٥ طفل لكل امرأة وتزيد قليلا إلى ٢,٨٨ طفل لكل امرأة في الوجه البحري وإلى ٣,٥٢ و٣,٩٣ طفل لكل امرأة بالنسبة لكل من الوجه القبلي ومحافظات الحدود على التوالي. وتختلف نسب الانخفاض من منطقة لأخرى حيث تشير البيانات إلى أن أعلى نسب التناقص تحققت في محافظات الحدود (حوالي ٩٪)، تليها المحافظات الحضرية والوجه البحري (٨,٣٪ – ٨,٦٪ على التوالي) بينما شهدت منطقة الوجه القبلي أقل نسبة انخفاض تصل إلى حوالي ٧,١٪.

جدول ٦: معدلات الإنجاب التفصيلية ومعدل الإنجاب الكلي ووسيط العمر عند الإنجاب بحسب مناطق الإقامة (٢٠١٨)

مناطق الإقامة	معدلات الإنجاب التفصيلية							معدل الإنجاب الكلي ٢٠١٨	وسيط عمر الأم عند الإنجاب
	١٥-١٩	٢٠-٢٤	٢٥-٢٩	٣٠-٣٤	٣٥-٣٩	٤٠-٤٤	٤٥-٤٩		
إجمالي الجمهورية	٥١,٤٤	١٧٧,٧٧	١٧٨,١١	١٣٣,٠٣	٦٢,٩٦	١٧,٨٩	١,٢٧	٣,١١	٢٧,٠٣
المحافظات الحضرية	٢٦,٣٩	١١٣,٧٥	١٧٢,٧٩	١٤٣,٠٥	٧٣,٢٣	١٨,٩٥	١,٠٦	٢,٧٥	٢٨,٨٩
الوجه البحري	٥٧,٢٥	١٨٦,٣٧	١٦٣,٠٧	١٠٨,٠٧	٤٧,٧٠	١٣,٠٨	٠,٨٠	٢,٨٨	٢٦,٣٧
الوجه القبلي	٥٤,٥٨	١٩٦,٥١	١٩٥,٥٧	١٥٧,٤٢	٧٥,١٤	٢٢,٨٨	١,٨٩	٣,٥٢	٢٧,٥٨
محافظات الحدود	٧١,٥٦	٢٠٨,١٨	٢١١,٩١	١٦٤,٣٩	٩٥,٩٠	٣٠,٣٨	٣,٠٣	٣,٩٣	٢٧,٦٦

المصدر: تقديرات الباحث

ويمكن التعرف على طبيعة نمط الإنجاب للمناطق المختلفة خلال سنوات الدراسة ٢٠١٧ و٢٠١٨ من خلال تحديد مستوى الإنجاب الذي تحقق حتى عمر محدد، حيث تشير البيانات إلى أن حوالي ٤٢,٢٪ من الإنجاب الكلي للنساء في الوجه البحري قد تحقق عند عمر ٢٥ سنة مقابل حوالي ٣٥,٦٪ - ٣٥,٨٪ بالنسبة لمناطق الوجه القبلي والحدود

[٨] وسيط العمر عند الإنجاب هو العمر الذي يقسم المدى الإنجابي للنساء عند إنجاب أطفالهن إلى جزئين متساويين، على أساس ممارسة حياتهم الإنجابية وفقا لمعدلات الإنجاب التفصيلية السائدة خلال فترة الدراسة، وهو لا يتأثر بالقيم المتطرفة.

وحوالي ٢٥,٧٪ فقط في المحافظات الحضرية، وبالمثل توضح البيانات أن حوالي ٧١٪ من الإنجاب الكلي للنساء في الوجه البحري تحقق عند عمر ٣٠ سنة مما يعكس نمط الإنجاب المبكر في هذه المنطقة مقارنة ببقية المناطق.

ويوضح شكل (٣) تباينات نمط الإنجاب في مناطق الإقامة المختلفة لعام ٢٠١٨، حيث يظهر نمط الإنجاب المتأخر للمحافظات الحضرية التي تصل لقمة المنحنى في الفئة ٢٥-٢٩ سنة بينما نلاحظ أن المناطق الأخرى تصل لقمة المنحنى في الفئة ٢٠- ٢٤ سنة مع وضوح بعض الاختلافات بينها بالنسبة لنمط الإنجاب. وتشترك محافظات الوجه القبلي والحدود في نمط الإنجاب الذي يتميز بقمة عريضة بينما يتسم نمط محافظات الوجه البحري بالإنجاب المبكر الذي يصل لقمة المنحنى في الفئة ٢٠-٢٤ ويتناقص بعد ذلك بشكل متواصل.

شكل ٣: معدلات الانجاب التفصيلية بحسب عمر الأم وفقاً لمناطق الإقامة لعام ٢٠١٨

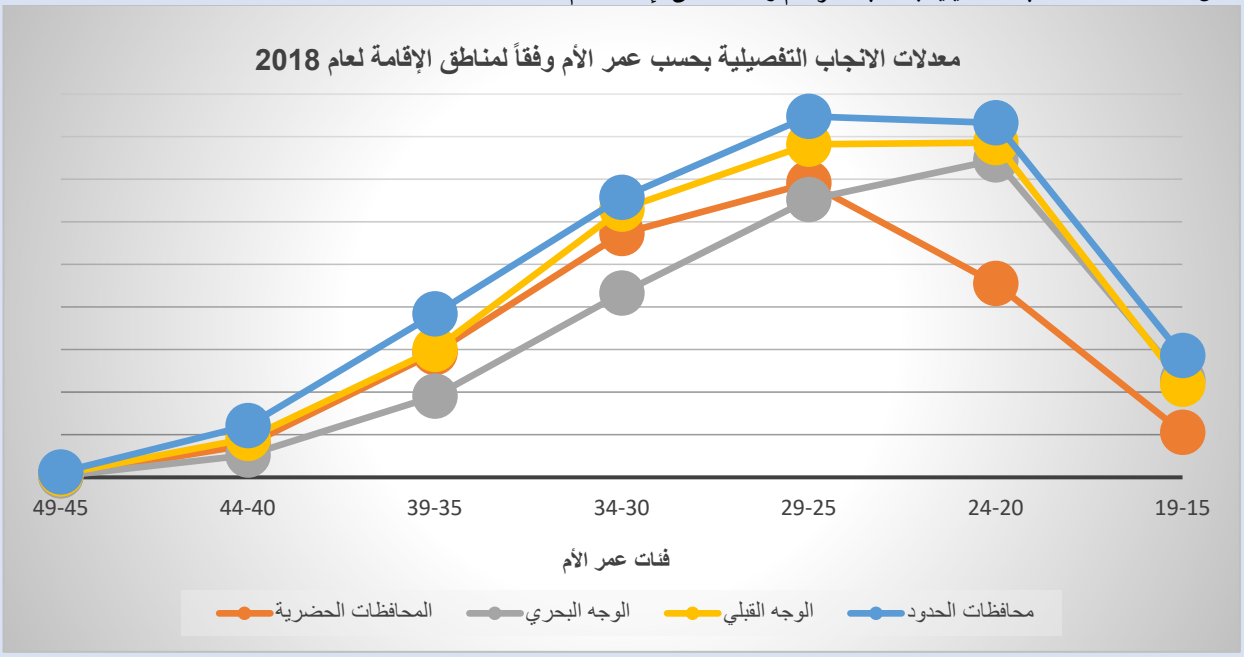

المصدر: جدول ٦ اعلاه

وتشير البيانات (جدول ٧) إلى أن مناطق محافظات الوجه القبلي تساهم بالنسبة الأكبر من أعداد المواليد حيث تصل إلى حوالي ٤٢,٤٪ - ٤٢,٨٪ في عامي ٢٠١٧ و٢٠١٨ على التوالي بينما تصل نسبة سكان هذه المنطقة إلى حوالي ٣٨,١٪، ويلاحظ ذلك أيضا بالنسبة لمنطقة محافظات الحدود التي يزيد نصيبها من المواليد مقارنة بالسكان. وعلى العكس من ذلك، تقل مساهمة مناطق المحافظات الحضرية والوجه البحري في المواليد مقارنة بنسب سكانها.

جدول ٧: نسب السكان والمواليد بحسب مناطق الإقامة في السنوات ٢٠١٧ و٢٠١٨

مناطق الإقامة	٢٠١٧		٢٠١٨	
	%السكان للإجمالي	% نسبة المواليد	%نسبة السكان للإجمالي	%نسبة المواليد
المحافظات الحضرية	١٧,٠٩	١٥,٤٠	١٧,١٢	١٥,٣١
الوجه البحري	٤٣,١٧	٤٠,٠٤	٤٣,١٧	٣٩,٧٧
الوجه القبلي	٣٨,٠٨	٤٢,٤٤	٣٨,٠٥	٤٢,٨٤
محافظات الحدود	١,٦٦	٢,١١	١,٦٦	٢,٠٩

تقدير مستويات الإنجاب بالنسبة للأقاليم التخطيطية

تنقسم مصر إلى ٧ أقاليم تخطيطية تضم كل منها عدد من المحافظات، ومن المهم تتبع التطورات الديموجرافية لكل منها وتحديد التغيرات التي طرأت عليها في السنوات الأخيرة. وتتوزع هذه الأقاليم على النحو التالي:

- القاهرة الكبرى: وتشمل ٣ محافظات: القاهرة والجيزة والقليوبية؛
- الإسكندرية والساحل الشمالي: وتشمل ٣ محافظات: الإسكندرية ومطروح والبحيرة.
- الدلتا: وتشمل ٥ محافظات: الغربية والمنوفية وكفر الشيخ والدقهلية ودمياط.
- منطقه القناة: تشمل ٦ محافظات: السويس وبورسعيد والإسماعيلية والشرقية وشمال وجنوب سيناء.
- شمال الوجه القبلي: تشمل ٣ محافظات: بني سويف والفيوم والمنيا .
- وسط الوجه القبلي: تشمل محافظتين: الوادي الجديد وأسيوط؛
- جنوب الوجه القبلي: تشمل ٥ محافظات: سوهاج وقنا والأقصر وأسوان والبحر الأحمر.

يعرض جدول (٨) تقدير معدل المواليد ومعدل الإنجاب العام لهذه الأقاليم في ٢٠١٧ و٢٠١٨، وهو يوضح أن معدل المواليد الإجمالي لأقاليم الدلتا والقاهرة الكبرى والقناة كان في أدنى مستوياته في عام ٢٠١٧ حبث بلغ ٢٤,٢، ٢٤,٣، ٢٤,٨ مولود لكل ألف من السكان على التوالي، وارتفع إلى ٢٧,٠ مولود لإقليم الإسكندرية والساحل الشمالي وإلى ما يتراوح بين ٣٠,٦، ٣٣,٠، ٣١,٢ مولود لكل ألف من السكان لأقاليم شمال ووسط وجنوب الوجه القبلي. وتشير بيانات ٢٠١٨ إلى أنه على الرغم من انخفاض قيم معدل المواليد الإجمالي لجميع الأقاليم إلا أنها ما زالت تعكس نفس الترتيب الذي لوحظ في عام ٢٠١٧.

ويؤكد معدل الإنجاب العام الاتجاه التناقصي الواضح في عام ٢٠١٨ مقارنة بعام ٢٠١٧، حيث تبلغ قيمة المعدل أدنى مستوياته في إقليم القاهرة الكبرى، ٨٧,١ طفل لكل ألف من النساء في سن الإنجاب، ويرتفع إلى ٨٩,٦ طفل في إقليم الدلتا وإلى ٩٢,٤ مولود بالنسبة لإقليم القناة، وإلى ٩٨,٥ مولود بالنسبة لإقليم الإسكندرية والساحل الشمالى، كما أن أقاليم الوجه القبلي الثلاثة مازالت تحقق أعلى مستويات معدل الإنجاب العام الذي يبلغ ١١٨,٩، ١٢٨,٤، ١١٨,٠ مولود لكل ألف من النساء لشمال ووسط وجنوب الوجه القبلي على التوالي. وتشير البيانات أيضا إلى اختلاف نسب التناقص في قيم معدل الإنجاب العام بين عامي ٢٠١٧ و٢٠١٨ حيث تراوحت نسب التراجع في كافة الأقاليم بين ٨,٥ – ٩,٣ % باستثناء إقليمي وسط وجنوب الوجه القبلي اللذان انخفضا بحوالى ٥,٥٪ و٧,٤٪ على التوالي.

جدول ٨: معدلات المواليد والإنجاب العام للأقاليم التخطيطية للسنوات ٢٠١٧ و٢٠١٨

الأقاليم التخطيطية	معدل المواليد الإجمالي		معدل الإنجاب العام	
	٢٠١٧	٢٠١٨	٢٠١٧	٢٠١٨
إجمالي الجمهورية	٢٦,٧٤	٢٤,٤٣	١٠٨,٢٣	٩٩,١٦
القاهرة الكبرى	٢٤,٢٩	٢٢,١٧	٩٥,٢٣	٨٧,١٤
الإسكندرية والساحل الشمالي	٢٧,٠٤	٢٤,٤٦	١٠٨,٥٤	٩٨,٤٨
الدلتا	٢٤,٢٤	٢١,٩٩	٩٨,٤٧	٨٩,٥٩
منطقة القناة	٢٤,٨٤	٢٢,٦٤	١٠١,٠٢	٩٢,٣٦
شمال الوجه القبلي	٣٠,٦٦	٢٧,٩٦	١٢٩,٩٤	١١٨,٨٦
وسط الوجه القبلي	٣٢,٩٧	٣١,٠٥	١٣٥,٩٢	١٢٨,٤٢
جنوب الوجه القبلي	٣١,١٩	٢٨,٨١	١٢٧,٣٦	١١٧,٩٩

المصدر: تقديرات الباحث

أتاحت البيانات الحصول على توزيع المواليد بحسب عمر الأم وكذا تقدير أعداد الإناث وفقا لفئات العمر الخمسية في سن الإنجاب للأقاليم التخطيطية (جداول م١١ -م١٤ بالملحق الإحصائي)، وبالتالي تم حساب معدلات الإنجاب التفصيلية ومعدل الإنجاب الكلى لهذه الأقاليم لعامي ٢٠١٧ و٢٠١٨، وتعرض جداول ٩، ١٠ هذه المؤشرات.

ويوضح جدول (٩) تباين مستويات الإنجاب بحسب الأقاليم حيث تبلغ قيمة معدل الإنجاب الكلى في إقليم القاهرة الكبرى أدنى مستوياته، ٣ أطفال لكل امرأة عند نهاية حياتها الإنجابية، ويزيد إلى حوالي ٣,١ طفل لكل امرأة في إقليمي الدلتا والقناة وإلى حوالى ٣,٤ طفل بالنسبة لإقليم الإسكندرية والساحل الشمالي، بينما ترتفع مستويات الإنجاب في أقاليم الوجه القبلي لتبلغ أعلى مستوياتها بالنسبة لإقليم وسط الوجه القبلي (٤,٣ طفل لكل امرأة) وتقل قليلا إلى ٤ أطفال في إقليم جنوب الوجه القبلي وإلى ٣,٩ طفل بالنسبة لإقليم شمال الوجه القبلي.

جدول ٩: معدلات الإنجاب التفصيلية ومعدل الإنجاب الكلي ووسيط عمر الأم بحسب الأقاليم التخطيطية (٢٠١٧)

الأقاليم الفئة العمرية	معدلات الإنجاب التفصيلية								معدل الإنجاب الكلي	وسيط عمر الأم عند الإنجاب
	١٩-١٥	٢٤-٢٠	٢٩-٢٥	٣٤-٣٠	٣٩-٣٥	٤٤-٤٠	٤٩-٤٥			
إجمالي الجمهورية	٥٨,٥٩	١٩٠,٢٩	١٩٦,٩٩	١٤١,٥٧	٦٨,١٤	١٩,٢٠	١,٤٠		٣,٣٨	٢٧,٢٦
القاهرة الكبرى	٣٧,٤٠	١٤٩,٦٠	١٨٦,٢٨	١٤١,١٧	٧٠,٥٧	١٨,١٦	١,١٧		٣,٠٢	٢٨,٠٩
الإسكندرية والساحل الشمالي	٧١,٨٦	١٨٦,٨٩	١٩٤,٦٩	١٣٧,٧٨	٦٧,٠٨	١٨,٨٣	١,٣٧		٣,٣٩	٢٧,٠٧
الدلتا	٦٤,٢٥	١٩٨,١٨	١٨١,٧٠	١١١,٦٦	٤٩,٣٧	١٢,٧٩	٠,٧٩		٣,٠٩	٢٦,٢٩
منطقة القناة	٥٧,٨٢	١٨٩,٣٩	١٨١,٧٥	١٢٣,٥٤	٥٨,٤١	١٦,٠٣	١,٠٨		٣,١٤	٢٦,٨٤
شمال الوجه القبلي	٨٥,٧٢	٢٢٩,٥٠	٢١٠,٧٦	١٥٨,٤٧	٧٥,١٥	٢٤,٦٧	٢,٠٢		٣,٩٣	٢٦,٨٥
وسط الوجه القبلي	٥٩,٢٤	٢٢٦,٠١	٢٤٠,٦٨	١٩٣,٨٦	٩٦,٠٣	٣١,٥٤	٢,٩٥		٤,٢٥	٢٧,٩١
جنوب الوجه القبلي	٤٨,٧٥	٢٠٧,٣٣	٢٢٩,٩٨	١٨٦,٤٢	٩٢,٤١	٢٨,٦٥	٢,٣٠		٣,٩٨	٢٨,٠٨

النتيجة ١: تمثل الفئات العمرية (٢٠- ٢٩) ٥٧٪-٥٨٪ من إجمالي معدل الإنجاب في عامي ٢٠١٧ و٢٠١٨. ففي عام ٢٠١٨ ، نمت الفئة العمرية ٢٠-٢٤ لتصبح معادلة للفئة العمرية التالية . لا يزال معدل الانجاب للفتيات اللائي تتراوح أعمارهن بين ١٥ و١٩ عامًا ≤ ٨٪ في كلتا السنتين ، مما يمثل أولوية للتصدي لها. يوضح شكل (٤) توزيع نسب معدلات الإنجاب التفصيلية بحسب سن الأم

شكل ٤: توزيع نسب معدلات الإنجاب التفصيلية بحسب سن الأم

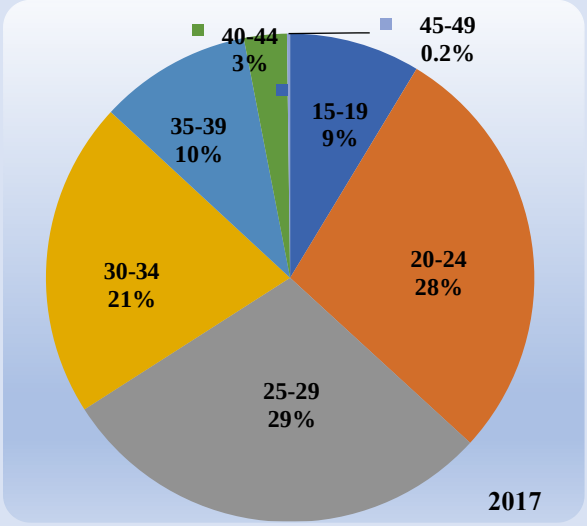

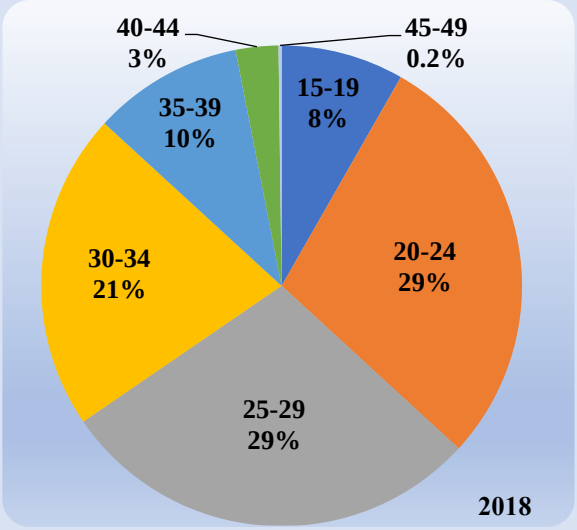

وتؤكد قيم معدل الإنجاب الكلي لعام ٢٠١٨ (جدول ١٠) الاتجاه التناقصي لمستويات الإنجاب حيث تقل قيم المعدلات لكل الأقاليم مقارنة بعام ٢٠١٧، كما يلاحظ أن الأقاليم الثلاثة التي انخفضت مستويات الإنجاب بها، مقارنة بالمستوى القومي، وهي القاهرة الكبرى والدلتا والقناة حافظت على وضعها في عام ٢٠١٨ وكسرت حاجز ثلاثة أطفال حيث بلغت قيمة معدل الإنجاب الكلي لها ٢,٨ و٢,٩ طفل لكل امرأة في نهاية حياتها الإنجابية، بينما تطابق مستوى الإنجاب في إقليم الإسكندرية والساحل الشمالي مع المستوى القومي (٣,١ طفل لكل امرأة). وتستمر أقاليم الصعيد الثلاثة في تحقيق أعلى مستويات الإنجاب (تتراوح بين ٣,٦ – ٤,٠ طفل لكل امرأة) على الرغم من تراجع مستويات الإنجاب بها مقارنة بعام ٢٠١٧.

جدول ١٠: معدلات الإنجاب التفصيلية ومعدل الإنجاب الكلي ووسيط عمر الأم بحسب الأقاليم التخطيطية (٢٠١٨)

الأقاليم التخطيطية	معدلات الإنجاب التفصيلية							معدل الإنجاب الكلي	وسيط عمر الأم عند الإنجاب
	١٩-١٥	٢٤-٢٠	٢٩-٢٥	٣٤-٣٠	٣٩-٣٥	٤٤-٤٠	٤٩-٤٥		
إجمالي الجمهورية	٥١,٤٤	١٧٧,٧٧	١٧٨,١١	١٣٣,٠٣	٦٢,٩٦	١٧,٨٩	١,٢٧	٣,١١	٢٧,٠٣
القاهرة الكبرى	٣٣,٥٣	١٣٨,٣٧	١٦٧,٥٧	١٣١,٧٤	٦٥,٤٩	١٧,٧٣	١,٠٧	٢,٧٨	٢٨,١٦
الإسكندرية والساحل الشمالي	٦٤,٧٧	١٧١,٧٧	١٧١,٥٨	١٢٨,٩٤	٦٣,٢٢	١٧,٥٥	١,٢٠	٣,١٠	٢٧,١٣
الدلتا	٥٥,٩٣	١٨٣,٦٤	١٦٣,٤٤	١٠٤,٩٦	٤٥,٤١	١٢,١٨	٠,٧٠	٢,٨٣	٢٦,٣٣
منطقة القناة	٥٢,٢٦	١٧٦,٨٦	١٦٣,٣٣	١١٥,٠٨	٥٣,٢٦	١٤,٨٨	٠,٩٣	٢,٨٨	٢٦,٨١
شمال الوجه القبلي	٧٠,٣٥	٢١٨,٨٤	١٩٢,٦٨	١٤٩,١٤	٦٨,١٠	٢١,٧٨	١,٩٧	٣,٦١	٢٦,٨٧
وسط الوجه القبلي	٥٤,١٢	٢١٦,٣٢	٢٢٨,٨٨	١٨٣,٧٠	٩٠,٩٤	٢٨,٥٩	٢,٨٧	٤,٠٣	٢٧,٨٩
جنوب الوجه القبلي	٤٣,٨٨	١٩٥,٠٠	٢٠٩,٩٨	١٧٨,٠٨	٨٤,٩٤	٢٥,٦٧	١,٩٣	٣,٧٠	٢٨,١٢

ويعرض شكل (٥) تباينات نمط الإنجاب للأقاليم التخطيطية لعام ٢٠١٨ والذي يعكس النمط المبكر في أقاليم شمال الوجه القبلي والدلتا والقناة حيث يصل منحنى الإنجاب إلى قمته في الفئة (٢٠-٢٤) ويتناقص بعد ذلك تدريجيا، وهو ما يؤكده أيضا وسيط العمر عند الإنجاب (جدول ١٠) الذي يصل لأقل مستوياته (٢٦,٣ – ٢٦,٩ سنة) بالنسبة لهذه الأقاليم الثلاثة. وفي المقابل، نلاحظ نمط الإنجاب العريض في إقليمي وسط وجنوب الوجه القبلي، الأمر الذي يؤدي أيضا إلى ارتفاع وسيط العمر عند الإنجاب (٢٧,٩ – ٢٨,١ سنة)، بينما يلاحظ نمط الإنجاب المعتاد بالنسبة لأقاليم القاهرة الكبرى والإسكندرية والساحل الشمالي.

شكل ٥: معدلات الإنجاب التفصيلية بحسب عمر الأم وفقاً للأقاليم التخطيطية لعام ٢٠١٨

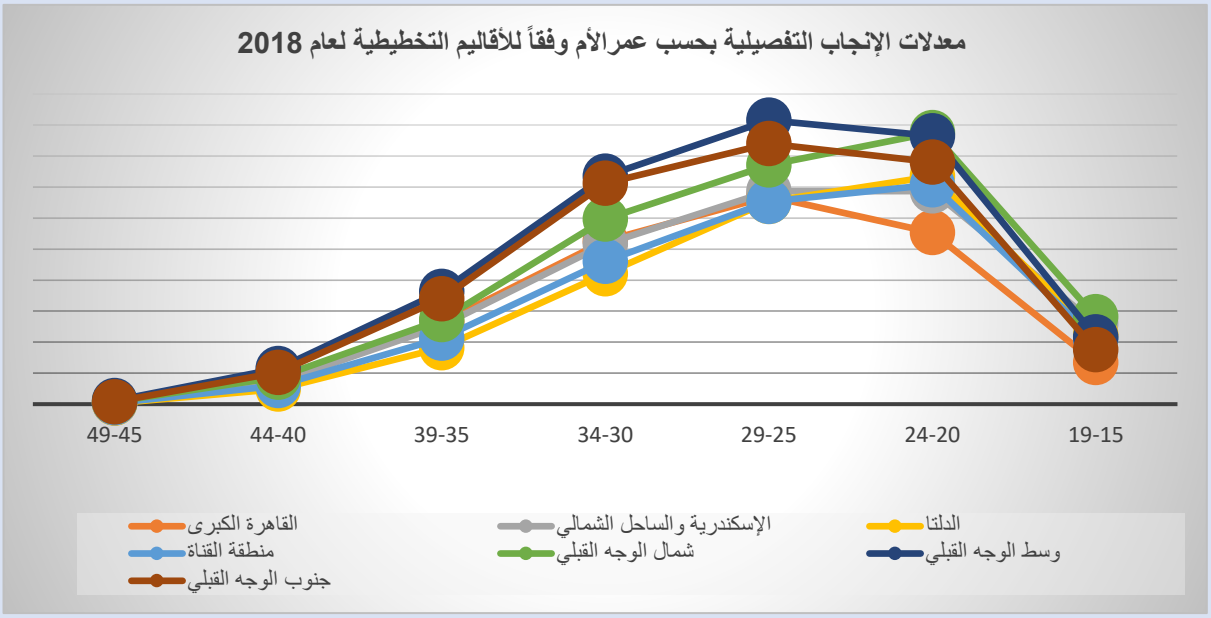

المصدر: جدول ١٠ اعلاه

ويلاحظ أنه بينما تصل قيمة معدل الإنجاب العام، على المستوى القومي، في ٢٠١٨ إلى حوالي ٩٩ طفل لكل ألف امرأة في سن الإنجاب فإن أقاليم الوجه القبلي الثلاثة تساهم بعدد ٣٥ طفل منها، بينما يساهم إقليم القاهرة الكبرى بعدد ٢٣ طفل وإقليم الدلتا بعدد ١٩ طفل، وإقليم الإسكندرية والساحل الشمالي بعدد ١٢ طفل، ويأتي إقليم القناة في نهاية القائمة بعدد ١٠ أطفال. ويظهر ارتفاع مستويات الإنجاب في الوجه القبلي واضحا عند مقارنة نسب المواليد مع نسب السكان للأقاليم التخطيطية التي يعرضها جدول (١١) للسنوات ٢٠١٧ و٢٠١٨، حيث نلاحظ زيادة نسب المواليد في الأقاليم الثلاثة للوجه القبلي مقارنة بنسب السكان بها، بينما يختلف الوضع بالنسبة لبقية الأقاليم، وذلك في كلا العامين.

جدول ١١:: نسب السكان والمواليد بحسب الأقاليم التخطيطية في السنوات ٢٠١٧ و ٢٠١٨

الأقاليم التخطيطية	٢٠١٧		٢٠١٨	
	% السكان للإجمالي	% المواليد	% السكان للإجمالي	% المواليد
القاهرة الكبرى	٢٥,١١	٢٢,٨٠	٢٥,١٢	٢٢,٧٩
الإسكندرية والساحل الشمالي	١٢,٤١	١٢,٥٥	١٢,٤٢	١٢,٤٣
الدلتا	٢١,٨٠	١٩,٧٦	٢١,٨١	١٩,٦٣
منطقة القناة	١١,٠٧	١٠,٢٨	١١,٠٧	١٠,٢٦
شمال الوجه القبلي	١٢,٩١	١٤,٨٠	١٢,٩٠	١٤,٧٦
وسط الوجه القبلي	٤,٨٨	٦,٠١	٤,٨٧	٦,١٩
جنوب الوجه القبلي	١١,٨٣	١٣,٧٩	١١,٨٢	١٣,٩٤

تقدير مستويات الإنجاب للمحافظات

يعرض جدول (١٢) معدلات المواليد الإجمالية والإنجاب العام المحسوبة للسنوات ٢٠١٧ و٢٠١٨ لكافة المحافظات وهو يشير إلى أن معدل المواليد الإجمالي لعام ٢٠١٧ يتراوح بين ١٩,٠ مولود لكل ألف من السكان في بورسعيد وحوالي ٣٣,٤ مولود في أسيوط، وذلك باستبعاد محافظة مطروح التي تسجل قيما خارج النطاق بالنسبة لكافة المؤشرات في كلا العامين محل الدراسة[٩]. ويستمر الوضع في عام ٢٠١٨ ولكن بمستويات أقل لقيم معدلات المواليد حيث تتراوح قيمته بين ١٦,٤ مولود لكل ألف من السكان إلى ٣١,٦ مولود في نفس المحافظتين (بورسعيد وأسيوط). وتوضح البيانات أن عدد ١٤ محافظة تحقق معدلات مواليد تقل عن المستوى القومي في العامين ٢٠١٧ و٢٠١٨ بينما تزيد قيمة معدل المواليد في المحافظات المتبقية (١٣ محافظة) عن المعدل المحسوب على المستوى القومي، وتتركز هذه المحافظات في الوجه القبلي وبعض محافظات الحدود، بالإضافة إلى البحيرة والإسماعيلية من الوجه البحرى.
وتعكس قيم معدلات الإنجاب العام صورة مشابهة حيث تصل قيمة المعدل إلى أدنى مستوياته في٢٠١٧ بمحافظة بورسعيد (٧٥ طفل لكل ألف سيدة في سن الإنجاب) ويرتفع إلى أعلى قيمه في محافظة أسيوط حيث يبلغ حوالي ١٣٨ طفل لكل ألف سيدة، وذلك باستبعاد محافظة مطروح كما سبقت الإشارة. ويلاحظ في هذه الحالة أن عدد ١٥ محافظة تقل قيمة معدل الإنجاب العام لها عن المستوى القومي، وهى نفس المحافظات التي حققت هذا الوضع بالنسبة لمعدل المواليد الإجمالي، بالإضافة إلى محافظة البحر الأحمر التي تغير وضعها. وتزيد مستويات الإنجاب في ١٢ محافظة (تشمل مطروح)[٧] عن المستوى القومي وتتركز، كما سبقت الإشارة، في الوجه القبلي وبعض محافظات الحدود وكذا البحيرة والإسماعيلية من محافظات الوجه البحري.

وبصفة عامة، لا يختلف الوضع في عام ٢٠١٨ من ناحية أوضاع المحافظات، إلا أنه يلاحظ إنخفاض مستويات الإنجاب العام في كافة المحافظات، بوتيرة مختلفة، مقارنة بعام ٢٠١٧، حيث تشاهد أعلى نسب الإنخفاض في محافظة شمال سيناء (٢٠,٨٪) وتليها محافظة بورسعيد (١٢,٥٪)، بينما تقل نسب التراجع بين العامين إلى أدنى مستوياتها بالنسبة لمحافظات سوهاج (٦,١٪) وأسيوط (٥,٣٪) ومطروح (٣,١٪).

٧ تزايدت أعداد المواليد المسجلة لمحافظة مطروح بشكل غير محدد الأسباب منذ عام ٢٠٠٧ حيث تلاحظ أن أعدادها تضاعفت في عام ٢٠٠٩ مقارنة بالعام السابق (حوالي ١٦ ألف مولود مقابل ٨ آلاف)، واستمرت في الزيادة لتبلغ أعدادها ٢٣,٣٣٩ مولود في عام ٢٠١٨ بنسبة زيادة تصل إلى حوالي ٤٠٪ مقارنة بعام ٢٠٠٩.

جدول ١٢: معدلات المواليد والإنجاب العام للمحافظات للسنوات ٢٠١٧ و٢٠١٨

المحافظة	معدل المواليد الإجمالي		معدل الإنجاب العام	
	٢٠١٧	٢٠١٨	٢٠١٧	٢٠١٨
إجمالي الجمهورية	٢٦,٧٤	٢٤,٤٣	١٠٨,٢٣	٩٩,١٦
القاهرة	٢٤,٨٦	٢٢,٥٢	٩٥,٣٤	٨٦,٦٩
الإسكندرية	٢٣,٦٥	٢١,٥٦	٩٢,٥١	٨٤,٦٣
بورسعيد	١٨,٩٦	١٦,٤٤	٧٥,٠٢	٦٥,٣٥
السويس	٢٢,٦٩	٢٠,٧٦	٨٩,٨٤	٨٢,٤٥
دمياط	٢٣,٤٦	٢١,١٠	٩٤,٥٤	٨٥,٢٦
الدقهلية	٢٣,٢٣	٢١,١٧	٩٤,٣٣	٨٦,٢٥
الشرقية	٢٤,٩٧	٢٢,٩٥	١٠٢,٢٧	٩٤,٢٨
القليوبية	٢٢,٤٨	٢٠,٣٣	٨٨,٨٢	٨٠,٥٤
كفر الشيخ	٢٥,٨٦	٢٣,٧٠	١٠٤,٦٠	٩٦,١٠
الغربية	٢٣,٩٤	٢١,٥٠	٩٦,٥٣	٨٦,٩٧
المنوفية	٢٥,١٣	٢٢,٧٦	١٠٣,٦٤	٩٤,١٩
البحيرة	٢٧,٩٤	٢٤,٩٠	١١٤,١٣	١٠١,٩٩
الإسماعيلية	٢٨,١٦	٢٦,٢٠	١١٤,٨١	١٠٧,٠٣
الجيزة	٢٤,٨٥	٢٢,٩٧	٩٩,٣٣	٩٢,٠٣
بنى سويف	٣٠,٥٤	٢٧,٩٥	١٢٩,٥٨	١١٨,٩٥
الفيوم	٢٨,٧٩	٢٦,١٦	١٢٤,٩١	١١٣,٨١
المنيا	٣١,٩٦	٢٩,١٥	١٣٣,٣٠	١٢١,٩٨
أسيوط	٣٣,٤٢	٣١,٥٦	١٣٧,٩٩	١٣٠,٧١
سوهاج	٣٢,٢٧	٣٠,٢٢	١٣٦,٠٤	١٢٧,٧٥
قنا	٣١,٩٤	٢٩,٤١	١٢٩,٠٩	١١٩,٢٨
أسوان	٢٩,٦٩	٢٦,٣٥	١١٦,٠٠	١٠٣,٢٥
الأقصر	٢٨,٠٣	٢٥,٩٢	١١٠,٣٤	١٠٢,٤٠
البحر الأحمر	٢٦,٩٠	٢٤,١٨	١٠٦,٥٧	٩٦,٠٠
الوادي الجديد	٢٤,٧١	٢١,٨٤	٩٩,٢٥	٨٨,٠١
مطروح	٥٥,٣٤	٥٣,٥٥	٢٣٧,٤٣	٢٣٠,٠٦
شمال سيناء	٢٥,١٧	١٩,٨٩	٩٩,٨٥	٧٩,٠٤
جنوب سيناء	٣٠,٦٣	٢٧,٠٧	١٢١,٩٤	١٠٧,٩٦

ويوضح جدول (١٣) مساهمة كل محافظة في متوسط عدد الأطفال الذي تنجبة ألف سيدة في سن الإنجاب في السنة محل الدراسة (معدل الإنجاب العام). ويلاحظ في عام ٢٠١٧ أن محافظة القاهرة تساهم بأكبر عدد (١٠ أطفال) وتليها الجيزة (٩ أطفال) ثم الشرقية (٨) والمنيا (٧,٥) والبحيرة (٧,٤) وسوهاج (٦,٨) وأسيوط (٦,٣)، وتقل مساهمة محافظات بورسعيد والسويس ومحافظات الحدود (باستثناء مطروح) عن طفل واحد في إطار معدل الإنجاب العام لهذه السنة.

جدول ١٣: أعداد المواليد للمحافظات ومساهمتها في معدل الإنجاب العام والنسبة لإجمالي الجمهورية لعامي ٢٠١٧ و ٢٠١٨

المحافظة	٢٠١٧			٢٠١٨		
	أعداد المواليد	أعداد مواليد المحافظة وفقا لمعدل الإنجاب العام[١٠]	% لإجمالي الجمهورية	أعداد المواليد	أعداد مواليد المحافظة وفقا لمعدل الإنجاب العام[٩]	% لإجمالي الجمهورية
إجمالي الجمهورية	٢,٥٥٢,٩١٨	١٠٨,٢٣	١٠٠,٠٠٪	٢,٣٨٢,٢٥٧	٩٩,١٦	١٠٠,٠٠٪
القاهرة	٢٣٩,١١٢	١٠,١٤	٩,٣٧٪	٢٢١,٦٤٦	٩,٢٣	٩,٣٠٪
الإسكندرية	١٢٣,١٢٦	٥,٢٢	٤,٨٢٪	١١٤,٧٩٥	٤,٧٨	٤,٨٢٪
بورسعيد	١٤,٣٤٢	٠,٦١	٠,٥٦٪	١٢,٧٣٠	٠,٥٣	٠,٥٣٪
السويس	١٦,٦٤٢	٠,٧١	٠,٦٥٪	١٥,٥٥٢	٠,٦٥	٠,٦٥٪
دمياط	٣٥,٣٧٢	١,٥٠	١,٣٩٪	٣٢,٥٠٢	١,٣٥	١,٣٦٪
الدقهلية	١٥١,٩٧١	٦,٤٤	٥,٩٥٪	١٤١,٥٧٥	٥,٨٩	٥,٩٤٪
الشرقية	١٨٠,٠٤٠	٧,٦٣	٧,٠٥٪	١٦٩,٠٢٠	٧,٠٤	٧,٠٩٪
القليوبية	١٢٧,٢٧٥	٥,٤٠	٤,٩٩٪	١١٧,٥٩٣	٤,٨٩	٤,٩٤٪
كفر الشيخ	٨٧,٥٧١	٣,٧١	٣,٤٣٪	٨١,٩٧٧	٣,٤١	٣,٤٤٪
الغربية	١٢٠,٦٥٦	٥,١٢	٤,٧٣٪	١١٠,٧٦٩	٤,٦١	٤,٦٥٪
المنوفية	١٠٨,٨٥٥	٤,٦١	٤,٢٦٪	١٠٠,٧٦٥	٤,١٩	٤,٢٣٪
البحيرة	١٧٣,٥٦٢	٧,٣٦	٦,٨٠٪	١٥٨,٠٢٥	٦,٥٨	٦,٦٣٪
الإسماعيلية	٣٦,٩٦٥	١,٥٧	١,٤٥٪	٣٥,١٠٢	١,٤٦	١,٤٧٪
الجيزة	٢١٥,٧٦٥	٩,١٥	٨,٤٥٪	٢٠٣,٦٠٨	٨,٤٨	٨,٥٥٪
بني سويف	٩٦,٩٢١	٤,١١	٣,٨٠٪	٩٠,٥٢٣	٣,٧٧	٣,٨٠٪
الفيوم	١٠٤,١٦٠	٤,٤٢	٤,٠٨٪	٩٦,٥٤٠	٤,٠٢	٤,٠٥٪
المنيا	١٧٦,٨٢٩	٧,٥٠	٦,٩٣٪	١٦٤,٦٥٥	٦,٨٥	٦,٩١٪
أسيوط	١٤٧,٤٣٤	٦,٢٥	٥,٧٨٪	١٤٢,٠٨٧	٥,٩١	٥,٩٦٪
سوهاج	١٦١,٣٣١	٦,٨٤	٦,٣٢٪	١٥٤,١٥٣	٦,٤٢	٦,٤٧٪
قنا	١٠١,٧٢٣	٤,٣١	٣,٩٨٪	٩٥,٦٥٣	٣,٩٨	٤,٠٢٪
أسوان	٤٤,٠٥٢	١,٨٧	١,٧٣٪	٣٩,٩٢٧	١,٦٦	١,٦٨٪
الأقصر	٣٥,٢٨٨	١,٥٠	١,٣٨٪	٣٣,٣٤١	١,٣٩	١,٤٠٪
البحر الأحمر	٩,٧٣٢	٠,٤١	٠,٣٨٪	٨,٩٣٣	٠,٣٧	٠,٣٧٪
الوادي الجديد	٦,٠٠٦	٠,٢٥	٠,٢٤٪	٥,٤٢٨	٠,٢٣	٠,٢٣٪
مطروح	٢٣,٦٥٨	١,٠٠	٠,٩٣٪	٢٣,٣٤٠	٠,٩٧	٠,٩٨٪
شمال سيناء	١١,٣٩١	٠,٤٨	٠,٤٥٪	٩,١٨٦	٠,٣٨	٠,٣٩٪
جنوب سيناء	٣,١٣٩	٠,١٣	٠,١٢٪	٢,٨٣٢	٠,١٢	٠,١٢٪

ولا يختلف الوضع في عام ٢٠١٨، حيث تستمر المحافظات التي أشير إليها في المساهمة بالنصيب الأكبر في معدل الإنجاب العام ولكن بمستويات أقل نتيجة لتراجع مستويات الإنجاب، وهو ما يرجع إلى حجم سكان هذه المحافظات. وتدعيما لهذه النتائج الهامة وتأثيراتها الواضحة على السياسات والبرامج السكانية يمكن أيضا دراسة معدلات الإنجاب التفصيلية بحسب عمر الأم وتقدير معدل الإنجاب الكلي للمحافظات المختلفة للتخلص من أية تأثيرات محتملة للتركيب العمري خلال الفترة محل الدراسة. وقد أتاح الحصول على توزيع المواليد لكل محافظة بحسب الفئات الخمسية لعمر الأم (جداول م١، م٢ بالملحق الإحصائي) وتقدير أعداد الإناث بحسب العمر للسنوات ٢٠١٧، ٢٠١٨ (جداول م٥، م٦ بالملحق) إمكانية حساب معدلات الإنجاب التفصيلية بحسب العمر ومعدل الإنجاب الكلي لكل محافظة لهذه السنوات، كما هو موضح في الجدولين (١٤، ١٥).

[١٠] يتم حسابه بنسبة عدد المواليد في كل محافظة لإجمالي النساء في سن الإنجاب على مستوى الجمهورية.

جدول ١٤:معدلات الإنجاب التفصيلية للمحافظات لعام ٢٠١٧ ومعدل الإنجاب الكلى ووسيط العمر عند الإنجاب

المحافظة / الفئة العمرية	معدلات الإنجاب التفصيلية بحسب العمر							معدل الإنجاب الكلى	وسيط العمر عند الإنجاب
	١٥-١٩	٢٠-٢٤	٢٥-٢٩	٣٠-٣٤	٣٥-٣٩	٤٠-٤٤	٤٥-٤٩		
إجمالي الجمهورية	٥٨,٥٩	١٩٠,٢٩	١٩٦,٩٩	١٤١,٥٧	٦٨,١٤	١٩,٢٠	١,٤٠	٣,٣٨	٢٧,٢٦
القاهرة	٢٤,٨٩	١٢٦,٥٦	٢٠٤,٢٨	١٦٢,٨٧	٨٣,٤٥	١٩,٨٢	١,٢٢	٣,١٢	٢٨,٩٢
الإسكندرية	٣٩,٤٩	١٢٥,٣٣	١٨٥,٨١	١٤٣,٥٩	٧١,٨٢	١٩,٥٢	١,٢٤	٢,٩٣	٢٨,٤٦
بورسعيد	٢٧,١٢	١٠٣,٥٨	١٥٠,٤٤	١١٥,٦٧	٥٥,٢٧	١٣,٥٢	٠,٦٠	٢,٣٣	٢٨,٤٠
السويس	٢٢,٤٥	١٢٩,٠٤	١٦٨,٥٧	١٣٧,٣٩	٧٤,٧٦	١٩,٢٨	٠,٩١	٢,٧٦	٢٨,٧٠
دمياط	٥٦,٣٠	١٩٠,٩٥	١٧٢,٠٩	١١٢,٧٧	٥٠,١٣	١٢,٥٣	١,٠٢	٢,٩٨	٢٦,٤٧
الدقهلية	٧٦,٠٦	١٩٢,٣٩	١٦٩,٧١	٩٩,٣٤	٤٣,٣٨	١١,٢١	٠,٥٩	٢,٩٦	٢٥,٨٢
الشرقية	٦٥,٦٧	٢٠٤,٩٣	١٧٩,٦٣	١١٥,٩٨	٥٢,٠٤	١٣,٨٦	١,٠٨	٣,١٧	٢٦,٢٨
القليوبية	٤٢,٩٩	١٧٤,١١	١٦٦,٦١	١١١,١٣	٥٢,٢١	١٤,٥٠	٠,٩٩	٢,٨١	٢٦,٩٣
كفر الشيخ	٧٤,٦١	٢١٣,٨٨	١٨٥,٣٩	١١٥,٢٣	٥٢,٠٥	١٣,١٣	٠,٩٤	٣,٢٨	٢٦,٠٦
الغربية	٥٤,١٣	١٩٠,٣١	١٨٦,٣١	١١٣,٩٦	٥٠,٤٤	١٢,٢٠	٠,٧٢	٣,٠٤	٢٦,٦٠
المنوفية	٥٢,٢٥	٢٠٦,٣١	١٩٤,٥٩	١٢٤,٣٦	٥٤,٨١	١٥,٨٥	١,٠٠	٣,٢٥	٢٦,٧٠
البحيرة	٩٠,٥٤	٢٢٩,٤٨	١٩٢,٧٧	١٢٤,٣١	٥٥,٣٦	١٤,٩٢	١,٢٦	٣,٥٤	٢٥,٨٩
الإسماعيلية	٥٢,٥٢	١٩٥,٥٥	٢١٣,٥٦	١٥٦,٠٣	٧٧,٨٩	٢٥,١٧	١,٦٧	٣,٦١	٢٧,٦٥
الجيزة	٤٧,٣٣	١٦١,١٧	١٧٩,٥٥	١٣٨,٠٧	٦٨,٥٥	١٨,٥٣	١,٢١	٣,٠٧	٢٧,٧٥
بني سويف	٨١,٢٦	٢٣٢,١٢	٢١٦,٦١	١٥٤,٤٧	٧٠,٠٨	٢٢,٨٦	١,٦٥	٣,٩٠	٢٦,٧٦
الفيوم	١٠٠,١٣	٢١٧,٢٦	١٨٦,٢٦	١٤٥,٧٧	٧٠,٣١	٢٣,٣٠	٢,١٢	٣,٧٣	٢٦,٤٨
المنيا	٧٩,٠٨	٢٣٥,٨٣	٢٢٣,١٩	١٦٨,٩٠	٨١,٠٥	٢٦,٤٨	٢,١٦	٤,٠٨	٢٧,٠٩
أسيوط	٦٠,٧٤	٢٢٨,٠٥	٢٤٢,٤٣	١٩٦,٥٧	٩٧,٦٢	٣٢,٣٥	٣,٠٤	٤,٣٠	٢٧,٩٢
سوهاج	٥٣,١٠	٢٣٣,٠٧	٢٤٨,١٣	١٩٠,٢٤	٩٤,٢٣	٣٠,٠٩	٢,٤٨	٤,٢٦	٢٧,٨١
قنا	٥٣,٥٣	٢١٣,٦١	٢٢٦,٥٥	١٨٨,٦٩	٨٨,٥٦	٢٧,٣٦	٢,٣٩	٤,٠٠	٢٧,٩٤
أسوان	٣٩,٩٥	١٦٣,٦٧	٢١١,٧٤	١٨٧,٥٨	١٠٠,٧١	٣٠,٣٣	٢,١٥	٣,٦٨	٢٨,٨٨
الأقصر	٣٤,٨٨	١٦٠,٦٤	٢٠١,٨١	١٧٨,٥٧	٨٩,٣٣	٢٤,٢٦	١,٣٨	٣,٤٥	٢٨,٧١
البحر الأحمر	٢١,١٦	١٥٠,٦٠	٢٠٥,٠١	١٥٢,١٨	٨٠,٥٩	٢٩,٥٢	٣,٥٦	٣,٢١	٢٨,٦٥
الوادي الجديد	٢٩,٠٦	١٨٢,٣٣	٢٠٥,٩٥	١٤٩,٩٨	٧٢,٠٦	١٩,٧٢	١,٧٣	٣,٣٠	٢٧,٨٩
مطروح	١٩٢,٣٣	٣٧٨,٨٤	٣٣٣,٨١	٢٦٦,٦٧	١٩٤,٩٩	٧٢,٩٧	٥,٤٠	٧,٢٣	٢٧,٢٧
شمال سيناء	٤٨,٧٠	١٨٥,٢٧	١٩١,٩٨	١٢٧,٧٩	٧٠,٦٩	١٧,٦٧	٠,٠٠	٣,٢١	٢٧,٢٧
جنوب سيناء	٣٩,٨١	٢١٥,٧٠	٢٢٨,٠٣	١٥٧,٧٧	٩٦,٢٢	٣٤,٥٧	٤,٢٢	٣,٨٨	٢٧,٩١

جدول ١٥: معدلات الإنجاب التفصيلية للمحافظات لعام ٢٠١٨ ومعدل الإنجاب الكلي ووسيط العمر عند الإنجاب

المحافظة الفئة العمرية	معدلات الإنجاب التفصيلية بحسب العمر							معدل الإنجاب الكلي	وسيط العمر عند الإنجاب
	١٥-١٩	٢٠-٢٤	٢٥-٢٩	٣٠-٣٤	٣٥-٣٩	٤٠-٤٤	٤٥-٤٩		
إجمالي الجمهورية	٥١,٤٤	١٧٧,٧٧	١٧٨,١١	١٣٣,٠٣	٦٢,٩٦	١٧,٨٩	١,٢٧	٣,١١	٢٧,٣٠
القاهرة	٢٢,١٥	١١٤,٨٤	١٨٢,٨٥	١٥١,٥٠	٧٧,٠٠	١٩,٦٤	١,١٠	٢,٨٥	٢٩,٠٣
الإسكندرية	٣٦,٢٩	١١٥,٢٩	١٦٤,٤٤	١٣٤,٥٨	٦٩,٧٤	١٨,٢٩	١,٠٥	٢,٧٠	٢٨,٦٠
بورسعيد	٢٢,٤٦	٨٧,٩٠	١٣٠,١١	١٠٥,٧٣	٤٩,٤٨	١٢,٣٦	٠,٦٥	٢,٠٤	٢٨,٦١
السويس	١٨,٨٤	١١٦,٥٣	١٥١,٦٠	١٣١,٦١	٧٠,٢٦	٢٠,٧٤	٠,٨٠	٢,٥٥	٢٨,٩٥
دمياط	٤٧,٠٤	١٧٤,٨٢	١٥٧,٤٣	١٠٣,٢١	٤٥,٤٠	١١,٧٠	٠,٥٨	٢,٧٠	٢٦,٥٣
الدقهلية	٦٦,١٢	١٨١,١٥	١٥٣,٣١	٩٤,٣٥	٣٩,٥٣	١٠,٣٧	٠,٤٨	٢,٧٣	٢٥,٨٣
الشرقية	٥٩,٨٠	١٩٤,١١	١٦٣,١٥	١٠٧,٨٧	٤٧,٧٠	١٢,٨٤	٠,٧٢	٢,٩٣	٢٦,٢٠
القليوبية	٣٧,٤٥	١٦٠,٢٨	١٤٩,٣٨	١٠٣,٥١	٤٧,٦٥	١٣,٣٨	٠,٧٨	٢,٥٦	٢٦,٩٦
كفر الشيخ	٦٦,٩١	١٩٦,٩٧	١٦٩,٢٦	١١٢,١٦	٤٧,٠٤	١٢,٣٩	٠,٧٧	٣,٠٣	٢٦,١٥
الغربية	٤٤,٦٨	١٧٤,٨٧	١٦٥,٩٦	١٠٥,٨٥	٤٧,٠٧	١٢,١٣	٠,٨٢	٢,٧٦	٢٦,٦٩
المنوفية	٤٧,٥٤	١٩٠,٢٤	١٧٣,٠٢	١١٤,٩٥	٥١,٠٧	١٥,١٥	٠,٨٩	٢,٩٦	٢٦,٦٩
البحيرة	٧٩,٧٦	٢٠٩,٥٩	١٦٧,٤٤	١١٥,٠٤	٥٠,١٨	١٤,٢٠	١,٠٣	٣,١٩	٢٥,٨٧
الإسماعيلية	٤٨,٢٦	١٨٨,٠١	١٩٥,٦١	١٤٦,٥٤	٧٢,٨٠	٢٢,٥٢	١,٨٩	٣,٣٨	٢٧,٦٠
الجيزة	٤٣,٣٤	١٥٢,٠٧	١٦٢,٨٠	١٢٩,٥٤	٦٤,٧٠	١٨,٢٢	١,٢٣	٢,٨٦	٢٧,٧٨
بني سويف	٦٧,٧٦	٢٢١,٥١	١٩٧,٣٥	١٤٨,٠٣	٦٢,١٨	١٩,٥٠	١,٦٨	٣,٥٩	٢٦,٧٧
الفيوم	٨٢,٨٤	٢٠٦,٩٨	١٦٩,٦٥	١٣٥,٤٩	٦٥,٢٠	٢٠,٧٨	١,٩٠	٣,٤١	٢٦,٥٢
المنيا	٦٣,٨٩	٢٢٤,٨٩	٢٠٤,٨٥	١٥٨,٥١	٧٣,٢٦	٢٣,٦١	٢,١٧	٣,٧٦	٢٧,١٢
أسيوط	٥٥,٤٩	٢١٩,٠٤	٢٣١,١٢	١٨٧,١٢	٩٢,٣٤	٢٩,١٤	٣,٠٢	٤,٠٩	٢٧,٩٠
سوهاج	٤٨,٥٨	٢٢٢,٣٥	٢٣١,٥٩	١٨٤,٣٨	٨٥,٣٧	٢٦,٥٦	٢,٢٧	٤,٠١	٢٧,٨٠
قنا	٤٩,٢٣	٢٠١,١٩	٢٠٣,١٣	١٨٠,٦٧	٨٢,١٥	٢٣,٩٨	١,٨٧	٣,٧١	٢٧,٩٧
أسوان	٣١,٩٩	١٤٤,٥٥	١٨٦,٧١	١٧٢,٩١	٩٢,٧٩	٢٨,٣٢	١,٥١	٣,٢٩	٢٩,٠٩
الأقصر	٣٠,٢٣	١٥١,١٣	١٨٣,٧٤	١٧٠,١٣	٨٤,٢٠	٢٣,٦٧	١,١٤	٣,٢٢	٢٨,٨٣
البحر الأحمر	١٨,٣١	١٣٥,٠٩	١٨٤,٦٩	١٣٩,١٠	٧٤,٨٢	٢٤,٢٢	٣,٢١	٢,٩٠	٢٨,٦٩
الوادي الجديد	٢٦,٧٢	١٥٧,٩٨	١٨٤,٤٣	١٢٨,٣٥	٦٩,٧٩	٢٠,٥٨	٠,٩٠	٢,٩٤	٢٧,٩٧
مطروح	١٩٢,٢٧	٣٦٤,٦٢	٣٢١,٥٣	٢٦٦,٦٤	١٨٨,٧٥	٦١,٨٠	٦,٦٧	٧,٠١	٢٧,٢٤
شمال سيناء	٤٠,٠٣	١٤٢,٢٧	١٤٣,٠٠	١١٣,٦٩	٥٥,٦٨	١٦,١٤	١,٨٣	٢,٥٦	٢٧,٥٩
جنوب سيناء	٣٥,١٤	١٨٣,٨٦	٢٠٣,١٧	١٥٢,٧٩	٨١,٢٩	٢٧,٨٠	٢,٠٥	٣,٤٣	٢٨,٠٥

وتؤكد النتائج ما سبقت الإشارة إليه عند إستعراض مؤشرات معدلات المواليد الإجمالية ومعدل الإنجاب العام للسنوات محل الدراسة، حيث تشير قيم معدل الإنجاب الكلي إلى التباينات الكبيرة في مستويات الإنجاب بين المحافظات حيث تتراوح قيمة المعدل في عام ٢٠١٧ بين ٢,٣٣ طفل لكل امرأة في نهاية حياتها الإنجابية بمحافظة بورسعيد، وتزيد بحوالي طفلين لتصل إلى ٤,٣٠ طفل في أسيوط، وذلك باستبعاد محافظة مطروح التي يرتفع معدل الإنجاب الكلي لها إلى حوالي ٧,٢٣ طفل لكل امرأة، وذلك بعد مراجعة أعداد المواليد المسجلة وتقديرات أعداد السكان والإناث في سن الإنجاب المستندة إلى نتائج تعداد السكان ٢٠١٧ ومقارنتها بتعداد ٢٠٠٦.

وتشير مؤشرات الإنجاب الكلي لعام ٢٠١٧ إلى أن ١٥ محافظة حققت مستويات إنجاب تقل عن المستوى المشاهد لإجمالي الجمهورية (٣,٣٨ طفل لكل امرأة) بينما يرتفع مستوى الإنجاب بالنسبة لبقية المحافظات (١٢ محافظة) عن المستوى القومي بدرجات مختلفة (جدول ١٤). وتؤكد المؤشرات الخاصة بعام ٢٠١٨ (جدول ١٥) نفس التصنيف على الرغم من انخفاض مستوى الإنجاب لهذا العام إلى ٣,١١ طفل لكل امرأة. ويمكن تصنيف المحافظات المختلفة بحسب مستوى معدل الإنجاب الكلي لكل من السنتين، وذلك على النحو التالي:

توزيع المحافظات حسب فئات الإنجاب الكلية في ٢٠١٧-٢٠١٨

معدل الإنجاب الكلي	عدد المحافظات ٢٠١٧	عدد المحافظات ٢٠١٨
- ٢,٠	١ بورسعيد	١ بورسعيد
- ٢,٥	٥	١٣
- ٣,٠	١٠	٧
- ٣,٥	٦	٣
- ٤,٠	٤	٢
+ ٤,٥	١ مطروح	١ مطروح

ويوضح تصنيف المحافظات السابق التغير الملموس في مستويات الإنجاب، الذي تعكسه بيانات عام ٢٠١٨، والتي تشير إلى انخفاض مستوى الإنجاب في محافظة بورسعيد لما دون مستوى الإحلال (٢,٠٤ طفل لكل سيدة في نهاية حياتها الإنجابية)، كما أن هناك ١٣ محافظة يقل مستوى إنجابها عن ٣ أطفال تشمل بقية المحافظات الحضرية ومحافظات الوجه البحرى (باستثناء كفر الشيخ والبحيرة والإسماعيلية)، بالإضافة إلى محافظة الجيزة ومحافظات الحدود باستثناء مطروح وجنوب سيناء. وتسجل بقية محافظات الوجه القبلي مستويات إنجاب تزيد عن المستوى القومي.

النتيجة الثانية: تغير ملموس فى تصنيف المحافظات لمستويات الانجاب بين عامى ٢٠١٧ و ٢٠١٨ فى شكل(٦)

شكل ٦: تغير فى تصنيف المحافظات لمستويات الانجاب بين عامى ٢٠١٧ و٢٠١٨

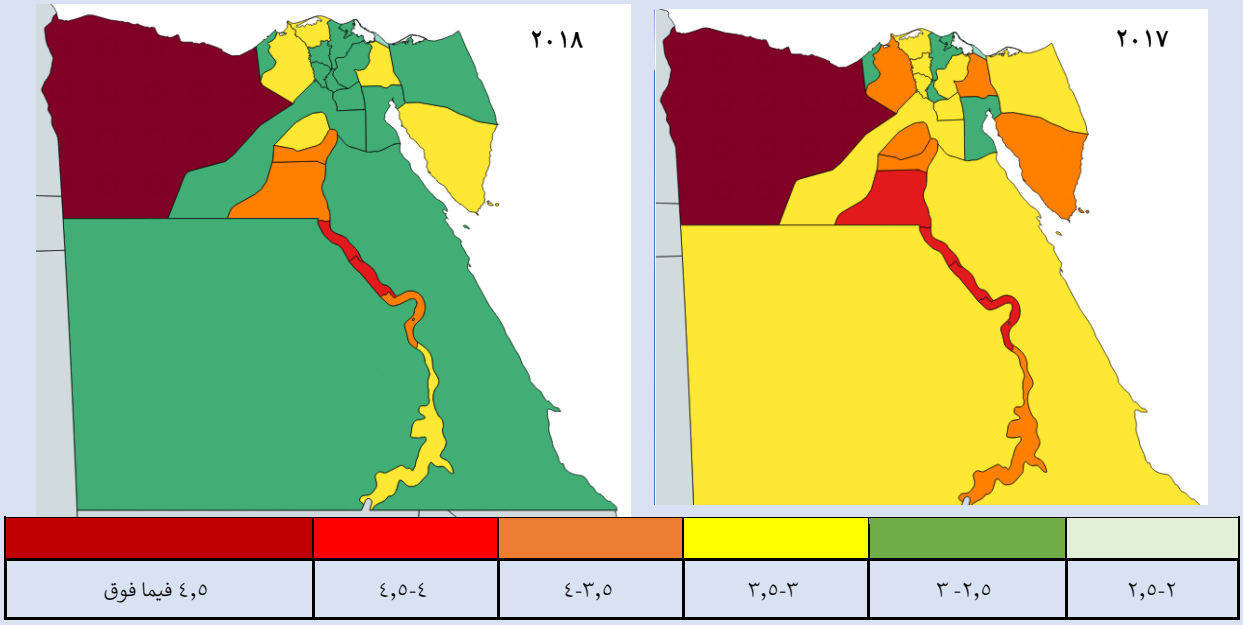

ولدراسة التغير في مستويات الإنجاب للمحافظات يمكن المقارنة مع تقديرات معدل الإنجاب الكلي الصادرة عن المسح السكاني الصحي لعام ٢٠١٤ والمعدلات المحسوبة لعامي ٢٠١٧ و٢٠١٨ التي يتضمنها الجدول (١٦).

جدول ١٦: معدلات الإنجاب الكلية (٢٠١٤، ٢٠١٧، ٢٠١٨) ونسبة التغير ٢٠١٨/٢٠١٤

المنطقة/ المحافظة	معدل الإنجاب الكلى			نسبة التغير ٢٠١٨/٢٠١٤	المنطقة/ المحافظة	معدل الإنجاب الكلى			نسبة التغير ٢٠١٨/٢٠١٤
	٢٠١٤	٢٠١٧	٢٠١٨			٢٠١٤	٢٠١٧	٢٠١٨	
إجمالي الجمهورية	٣,٥٠	٣,٣٨	٣,١١	- ١١,١٪	الوجه القبلي	٣,٨٠	٣,٧٩	٣,٥٢	- ٧,٤٪
محافظات حضرية	٢,٥٠	٣,٠٠	٢,٧٥	+ ١٠٪	الجيزة	٣,٣٠	٣,٠٧	٢,٨٦	- ١٣,٣٪
القاهرة	٢,٦٠	٣,١٢	٢,٨٥	+ ٩,٦٪	بني سويف	٣,٩٠	٣,٩٠	٣,٥٩	- ٧,٩٪
الإسكندرية	٢,٢٠	٢,٩٣	٢,٧٠	+٢٢,٧٪	الفيوم	٤,٦٠	٣,٧٣	٣,٤١	- ٢٥,٩٪
بورسعيد	٣,٠٠	٢,٣٣	٢,٠٤	- ٣٢,٠٪	المنيا	٣,٩٠	٤,٠٨	٣,٧٦	- ٣,٦٪
السويس	٣,٢٠	٢,٧٦	٢,٥٥	- ٢٠,٣٪	أسيوط	٤,٢٠	٤,٣٠	٤,٠٩	- ٢,٦٪
الوجه البحرى	٣,٤٠	٣,١٥	٢,٨٨	- ١٥,٣٪	سوهاج	٤,٣٠	٤,٢٦	٤,٠١	- ٦,٧٪
دمياط	٣,٠٠	٢,٩٨	٢,٧٠	- ١٠,٠٪	قنا	٣,٧٠	٤,٠٠	٣,٧١	+ ٠,٠٠٪
الدقهلية	٣,١٠	٢,٩٦	٢,٧٣	- ١١,٩٪	أسوان	٣,٦٠	٣,٦٨	٣,٢٩	- ١٠,٦٪
الشرقية	٣,٦٠	٣,١٧	٢,٩٣	- ١٨,٦٪	الأقصر	٣,٤٠	٣,٤٥	٣,٢٢	- ٥,٣٪
القليوبية	٣,٨٠	٢,٨١	٢,٥٦	- ٣٢,٦٪	محافظات الحدود	٣,٩٠	٤,٣٢	٣,٩٣	+ ٠,٠٠٪
كفر الشيخ	٣,٤٠	٣,٢٨	٣,٠٣	- ١٠,٩٪	البحر الأحمر	٣,٤٠	٣,٢١	٢,٩٠	- ١٤,٧٪
الغربية	٣,١٠	٣,٠٤	٢,٧٦	- ١١,٠٪	الوادي الجديد	٣,٧٠	٣,٣٠	٢,٩٤	- ٢٠,٥٪
المنوفية	٣,٥٠	٣,٢٥	٢,٩٦	- ١٥,٤٪	مطروح	٤,٨٠	٧,٢٣	٧,٠١	+ ٤٦,٠٪
البحيرة	٣,٥٠	٣,٥٤	٣,١٩	- ٨,٩٪	شمال سيناء	----	٣,٢١	٢,٥٦	- ٢٠,٢٪
الإسماعيلية	٣,٧٠	٣,٦١	٣,٣٨	- ٨,٦٪	جنوب سيناء	-----	٣,٨٨	٣,٤٣	- ١١,٦٪

وتوضح مقارنة معدلات الإنجاب الكلية للمسح السكاني الصحي (٢٠١٤) وتقديرات ٢٠١٨ أنه بينما انخفض مستوى الإنجاب على المستوى القومي بحوالي ١١,١٪ خلال هذه الفترة، يلاحظ أن مستويات الإنجاب للمحافظات الحضرية قد زادت بحوالي ١٠٪ نتيجة لارتفاع مستويات الإنجاب في محافظتي القاهرة والإسكندرية بحوالي ٩,٦٪ و٢٢,٧٪ على التوالي، وهو ما قد يرتبط بالتساؤلات السابق طرحها حول الأوضاع الديموجرافية بالنسبة للإسكندرية واتساقها مع مؤشرات تنمية رأس المال البشري للمحافظة[١١].

النتيجة الثالثة: اختلاف وتيرة التراجع بين المحافظات. شكل٧ يعكس نسبة التغير فى معدلات الإنجاب فى كل محافظة خلال ٢٠١٤ – ٢٠١٨

شكل ٧: نسبة التغير فى معدلات الإنجاب فى كل محافظة خلال ٢٠١٤ – ٢٠١٨

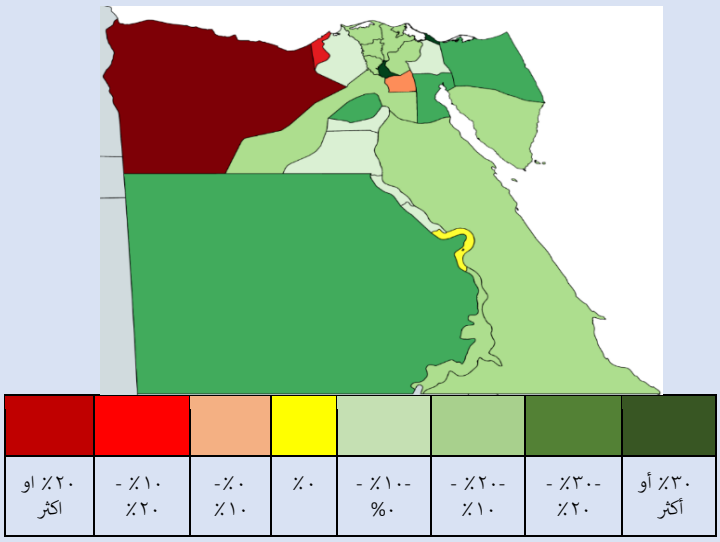

[١١] سيد، حسين عبد العزيز (٢٠١٨). الفرصة الديموجرافية: حالة مصر. تقييم أولي على أساس بيانات التعداد العام للسكان لعام ٢٠١٧، صندوق الأمم المتحدة للسكان، القاهرة.

ومن ناحية أخرى، تراجعت مستويات الإنجاب في منطقة محافظات الوجه البحري بحوالي ١٥,٣٪ نتيجة لانخفاض مستويات الإنجاب في كافة محافظات المنطقة ولكن بوتيرة مختلفة حيث زادت نسب التناقص لمحافظة القليوبية (٣٢,٦٪) والشرقية (١٨,٦٪) والمنوفية (١٥,٤٪)، وتراوحت بالنسبة لبقية محافظات الوجه البحري بين ٨,٦٪ في الإسماعيلية إلى حوالي ١١,٩٪ في الدقهلية.

وشهدت منطقة الوجه القبلي أقل مستويات التراجع في معدلات الإنجاب بنسبة ٧,٤٪ فقط نتيجة لاتساع وتيرة التراجع في مستويات الإنجاب في محافظات المنطقة، فبينما حققت محافظة الفيوم تراجعا في مستوى الإنجاب بحوالي ٢٥,٩٪ وكذا محافظة الجيزة بحوالي ١٣,٣٪ ومحافظة أسوان بحوالي ١٠,٦٪، خلال الفترة ٢٠١٤-٢٠١٨، يلاحظ تدني مستويات التناقص لمحافظات المنيا وأسيوط والأقصر وانعدام الترجع بالنسبة لمحافظة قنا.

وعلى الرغم من عدم اختلاف مستويات الإنجاب خلال الفترة محل الدراسة بالنسبة لمحافظات الحدود، فإنه يلاحظ تراجع مستويات الإنجاب في كافة محافظات المنطقة باستثناء محافظة مطروح التي ارتفعت مستويات الإنجاب بها بحوالى ٤٦٪ مما أثر على الوضع الكلي للمنطقة.

النتيجة الرابعة: بين عامي ٢٠١٧ و٢٠١٨ انخفض معدل الإنجاب الكليفى كل المحافظات كما هو موضح فى شكل (٧)

شكل ٨: انخفاض معدلات الانجاب الكلى بين عامى ٢٠١٧ و ٢٠١٨ فى كل المحافظات

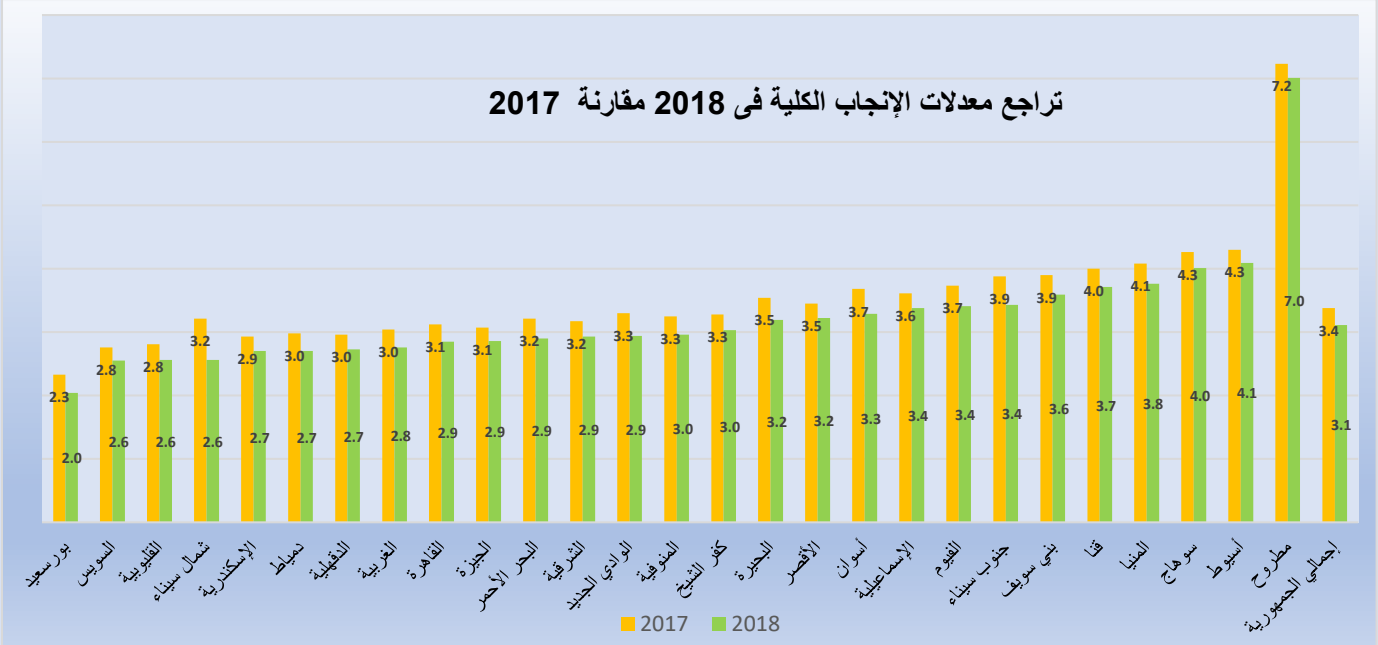

الخلاصـــــــــة

تظهر كافة المؤشرات التي تم حسابها لدراسة مستويات الإنجاب، خاصة معدلات الإنجاب التفصيلية بحسب عمر الأم ومعدل الإنجاب الكلي، التراجع الكبير في مستويات الإنجاب بالنسبة لعام ٢٠١٨ حيث بلغ متوسط عدد الأطفال لكل سيدة في نهاية فترة حياتها الإنجابية ٣,١ طفل فقط، وهو ما يقل عما أظهرته مستويات الإنجاب في عام ٢٠١٧ (٣,٤ طفل) أو مع نتائج المسح السكاني الصحى لعام ٢٠١٤ التي وفرت مؤشرات الإنجاب للفترة (٢٠١١-٢٠١٤) والذي قدر بحوالي ٣,٥ طفل. وتشير النتائج إلى أنه على المستوى القومي انخفضت قيمة معدل الإنجاب الكلي في ٢٠١٨ بحوالي ١١,١٪ مقارنة بنتائج مسح عام ٢٠١٤ وبحوالي ٨٪ مقارنة بتقديرات عام ٢٠١٧، بينما تراجعت مستويات الإنجاب بحوالي ٣٤٪ فقط خلال الفترة ٢٠١٤- ٢٠١٧ مما يشير إلى التغير الملموس الذي شهده عام ٢٠١٨.

وتشير البيانات إلى أن نمط الإنجاب المبكر الذي أظهرته نتائج مسح عام ٢٠١٤ مازال مستمرا في السنوات الأخيرة مع اتساع قمة منحنى الإنجاب الذي أصبح مركزا في الفئة (٢٠-٢٩ سنة)، وهو ما تشير إليه أيضا تقديرات وسيط العمر عند الإنجاب الذي بلغت قيمته في عام ٢٠١٧ حوالي ٢٧,٣ سنة وتراجع بشكل محدود في عام ٢٠١٨ ليبلغ حوالي ٢٧ سنة. وبشكل محدد، فإنه عند العمر ٣٠ سنة يكون لدى السيدة في عام ٢٠١٧ حوالي ٢,٢ مولود، وينخفض هذا الرقم إلى طفلين فقط في عام ٢٠١٨ وذلك مقابل ٢,٣ مولود لكل سيدة وفقا لنتائج مسح عام ٢٠١٤.

وفي هذا الإطار يلاحظ أيضا ارتفاع مستوى الإنجاب في الفئة العمرية (١٥-١٩) والتي تمثل حوالي ٨,٣٪ من الإنجاب الكلي لعام ٢٠١٨ (مقابل ٨,٧٪ في عام ٢٠١٧)، بينما يزيد مستوى الإنجاب بالنسبة لهذه الفئة في كل من الوجه البحري ومحافظات الحدود إلى حوالي ٩,٩٪ و٩,١٪ من الإنجاب الكلي لهذه المناطق، وينخفض لحوالي ٧,٨٪ في مناطق الوجه القبلي ويصل لأدنى مستوياته في المحافظات الحضرية (٤,٨٪)، وهو ما يتطلب التوسع في برامج التوعية الداعمة لتأخير الإنجاب، خاصة للطفل الأول الذي يرتبط بالزواج مباشرة.

وتختلف التغيرات في مستويات الإنجاب بحسب محل الإقامة، فبينما تشير البيانات إلى ارتفاع مستويات الإنجاب بالنسبة للمحافظات الحضرية بحوالى ١٠٪ خلال الفترة ٢٠١٤- ٢٠١٨ نتيجة لزيادة مستويات الإنجاب في محافظتى القاهرة والإسكندرية، تظهر قيم معدل الإنجاب الكلي لمناطق الوجه البحري والوجه القبلي تراجعا في مستويات الإنجاب بنسب تصل ١٥,٣٪ و٧,٤٪ للمنطقتين على التوالي مع تباين وتيرة التغير بالنسبة للمحافظات في كل منطقة، وذلك في نفس الوقت الذى تظهر فيه بيانات محافظات الحدود عدم وجود تغيرات في مستوى الإنجاب خلال الفترة المشار إليها نتيجة لارتفاع مستوى الإنجاب أساسا في محافظة مطروح.

تظهر بيانات الأقاليم التخطيطية تراجع مستويات الإنجاب في عام ٢٠١٨ مقارنة بعام ٢٠١٧ بنسب متفاوته تصل إلى حوالي ٨,٦٪ بالنسبة لإقليم الإسكندرية والساحل الشمالي وتنخفض إلى ٥,٢٪ لإقليم وسط الصعيد، وتتراوح بالنسبة لبقية الأقاليم التخطيطية بين ٧٪ - ٨,٤٪.

وتؤكد دراسة بيانات المحافظات تراجع مستوى الإنجاب خلال الفترة ٢٠١٤ -٢٠١٨ في عدد ٢٣ محافظة بنسب مختلفة وصلت إلى حوالي ٣٢٪ في محافظة بورسعيد، ٢٦٪ في الفيوم، ٢٠٪ في السويس، ١٩٪ في الشرقية، ١٥٪ في المنوفية وبنسب أقل بالنسبة لباقي المحافظات. وفي نفس الوقت أظهرت البيانات عدم تراجع مستويات الإنجاب خلال الفترة في محافظة قنا بينما ارتفعت مستويات الإنجاب في ثلاث محافظات هي القاهرة (٩,٦٪) والإسكندرية (٢٣٪) ومطروح (٤٦٪)، وهو ما يتطلب دراسة ديناميكيات السكان في هذه المحافظات بشكل مفصل لتحديد أسباب التغير التي تعكس اتجاهات مخالفة لما أظهرته نتائج المسح السكاني الصحي لعام ٢٠١٤ بالنسبة لكل من القاهرة والإسكندرية.

يثير التراجع الواضح في مستويات الإنجاب لعام ٢٠١٨ تساؤلات متعددة حول محدداته والعوامل التي دعمت هذا الاتجاه حتى يمكن البناء عليها في المستقبل، ولكن بالنظر لغياب البيانات التفصيلية يمكن الإشارة إلى بعض الاستنتاجات العامة التي تحتاج إلى دراسات متعمقه للتعرف على مدى مساهمتها في هذا المجال. وتتمثل هذه العوامل في:

١. تحسن كفاءة البرنامج القومي لتنظيم الأسرة بعناصره المختلفة (الحكومي، القطاع الخاص) وقدرته على الاستجابة للطلب المتزايد على الخدمات،

٢. التراجع الطفيف في معدلات الزواج الإجمالية من ١٠,٣ لكل ألف من السكان في عام ٢٠١٦ إلى ٩,٦ في عام ٢٠١٧ والتغير المحدود في معدل الطلاق، من ٢,١ لكل ألف من السكان إلى ٢,٢ ألف خلال عامي ٢٠١٦-٢٠١٧،
٣. الظروف الاقتصادية والمعيشية التي أعقبت تطبيق برنامج الإصلاح الاقتصادي وما ترتب عليها، على الرغم من تناقص معدلات البطالة واستمرار برامج الدعم الخاصة بالفئات المهمشة،
٤. تزايد الرسائل الخاصة بالإشارة إلى خطورة الوضع السكاني والتأثيرات السلبية لتسارع معدلات النمو السكاني، خاصة من القيادة السياسية.

تؤكد نتائج هذه الدراسة ضرورة التركيز على أهمية استمرار دعم وتفعيل برامج السكان وتنظيم الأسرة في مناطق الوجه القبلي للعمل على تخفيض مستويات الإنجاب بها، ولكن من ناحية أخرى تظهر المؤشرات ضرورة الاهتمام بكل من محافظتي القاهرة والإسكندرية التي ارتفعت مستويات الإنجاب بها، وكذا المحافظات التي تقل فيها نسبة انخفاض مستويات الإنجاب مثل البحيرة والإسماعيلية.

ساهم انخفاض مستويات الإنجاب عام ٢٠١٨ في تراجع معدل الزيادة الطبيعية لهذا العام إلى حوالي ١,٨٧٪[١٢] ، كما بلغت قيمة معدل النمو السكاني لنفس الفترة حوالي ١,٨٨٪، وهو ما يمثل نقلة نوعية في إطار دراسة أوضاع السكان والتنمية في مصر باعتبار أن معدلات النمو الاقتصادي التي تحققت في الفترة الأخيرة تصل إلى حوالي ٥,٦٪ (تقريبا ثلاثة أضعاف معدل النمو السكاني- شكل ٩)، تفتح الباب لتحسين مستويات المعيشة والارتقاء بنوعية الحياة مع نجاح البرامج الجارية في المحافظة على المستويات الحالية للعلاقة بين معدلات النمو السكاني والاقتصادي. ومن ناحية أخرى، يتيح استمرار التراجع في مستويات الإنجاب، خاصة مع التوجه نحو زيادة الاستثمارات في تنمية رأس المال البشري، في زيادة فرص مصر لتحقيق العائد الديموجرافي المنتظر.

شكل ٩: معدل النمو الاقتصادى مقابل النمو السكانى ٢٠١٨



أتاح توفير بيانات توزيع المواليد بحسب عمر الأم للسنوات ٢٠١٧ و٢٠١٨ وتقدير أعداد الإناث في سن الإنجاب لهذه السنوات تقدير مؤشرات الإنجاب على المستويات المختلفة (القومي، مناطق الإقامة، الأقاليم التخطيطية، المحافظات)، التي تشكل الأساس لنظم المتابعة والتقييم على هذه المستويات وتساهم في تحديد وبلورة السياسات السكانية والبرامج المطلوبة، وفقا للأولويات التي يعكسها الوضع الحالي مع مراعاة التباينات في طبيعة الوضع السكاني للمحافظات والمناطق المختلفة.

ومن ناحية أخرى، من المهم العمل على توفير هذه البيانات بشكل دوري يتيح متابعة وتقييم التغير في مستويات الإنجاب، على المستويات المختلفة على فترات زمنية منتظمة للتعرف على مستوى نجاح البرامج والتدخلات المخططة في تحقيق الأهداف المحددة وضمان استمرارية التغيرات الإيجابية.

اقتصرت هذه الدراسة على تحديد مستويات الإنجاب وإتجاهاتها للتناقص، على المستويات المختلفة، دون القدرة على تفسير هذه التغيرات ومحدداتها بسبب عدم توافر البيانات التفصيلية التي تحتاج إلى مسوح تخصصية تربط مستويات الإنجاب بالخصائص الاجتماعية والاقتصادية والبيئية.

[١٢] الجهاز المركزي للتعبئة العامة والإحصاء، مصر في أرقام ٢٠١٩، ص ٣٤.

الملحق الإحصائي

جدول م١: توزيع المواليد المصحح بحسب عمر الأم والمحافظة محل الإقامة لعام ٢٠١٧								
الفئة العمرية	١٥-١٩	٢٠-٢٤	٢٥-٢٩	٣٠-٣٤	٣٥-٣٩	٤٠-٤٤	٤٥-٤٩	الإجمالي
القاهرة	١٠,٤٤٧	٥٣,٤١٥	٧٨,٨٤٣	٦١,٤١٠	٢٨,٦٨٢	٦,٠٠١	٣١٤	٢٣٩,١١٢
الإسكندرية	٨,٥٥٨	٢٨,٢٦١	٤٠,٥١٦	٢٩,٧٦٧	١٢,٨٣٨	٣,٠٢٦	١٦١	١٢٣,١٢٦
بورسعيد	٨٤١	٣,٥٩٧	٤,٨٢٢	٣,٣٩٢	١,٣٩٥	٢٨٤	١١	١٤,٣٤٢
السويس	٧١٦	٤,٢٧١	٥,٤٨٨	٣,٩٩٩	١,٧٨٧	٣٦٦	١٤	١٦,٦٤٢
دمياط	٣,٦٨٩	١١,٥٧٤	١٠,٤٥٥	٦,٥٢٩	٢,٥٥٤	٥٣٥	٣٦	٣٥,٣٧٢
الدقهلية	٢٢,٤٠٥	٥٠,٣٨٨	٤٢,٦٥٥	٢٤,٨٧٨	٩,٥٥٧	١,٩٩٨	٩٠	١٥١,٩٧١
الشرقية	٢٢,٣٧٥	٦٠,٩٧٧	٥٠,٦٥٤	٣١,٠٧٧	١٢,٢٦٢	٢,٥٢٨	١٦٦	١٨٠,٠٤٠
القليوبية	١٠,٩٥٤	٣٨,٥١٤	٣٨,١٤٩	٢٦,٣٣٣	١٠,٨٩٠	٢,٣١٣	١٢٢	١٢٧,٢٧٥
كفر الشيخ	١١,٠٤٢	٢٩,٣٦٨	٢٥,١٠٩	١٤,٨٠٤	٥,٩٣٨	١,٢٣٣	٧٦	٨٧,٥٧١
الغربية	١١,٧٣٣	٣٨,٦٣٣	٣٧,٢٤٧	٢٢,٥٧٨	٨,٦٦٦	١,٧١٣	٨٦	١٢٠,٦٥٦
المنوفية	١٠,٠٠٠	٣٥,٤٥١	٣٢,٩٢٤	٢٠,٦١١	٨,٠٠٧	١,٧٧٠	٩٤	١٠٨,٨٥٥
البحيرة	٢٣,٧٦٣	٥٥,٩٣٧	٤٩,٢٦٥	٣٠,٠٧٢	١١,٨٨٧	٢,٤٦٥	١٧٤	١٧٣,٥٦٢
الإسماعيلية	٣,٠٧١	١٠,٦٠٨	١١,١٣٩	٧,٨٥٢	٣,٣٧٩	٨٦٧	٤٨	٣٦,٩٦٥
الجيزة	١٨,٢٤٠	٥٩,٨٧٩	٦٥,٢٦٠	٤٧,٦١٧	٢٠,٢٧٥	٤,٢٧٦	٢١٨	٢١٥,٧٦٥
بني سويف	١٢,٣٢٢	٣٢,٢٨٢	٢٧,٤٢٣	١٦,٥٩٤	٦,٦٤٢	١,٥٥٨	٩٩	٩٦,٩٢١
الفيوم	١٧,٣٦٢	٣٣,٦٦٤	٢٦,٥١٥	١٧,٣٨٣	٧,٣٨٥	١,٧١٢	١٣٩	١٠٤,١٦٠
المنيا	٢١,٧٣٥	٥٧,٢٣١	٤٩,٢٩٩	٣١,٤٥٦	١٣,٥٨٣	٣,٢٨٧	٢٣٨	١٧٦,٨٢٩
أسيوط	١٣,٥٧٢	٤٤,٧٦٩	٤٣,٢٤٧	٢٩,٥٩١	١٢,٦٩٨	٣,٢٨٩	٢٦٧	١٤٧,٤٣٤
سوهاج	١٣,١٧٩	٤٩,٧٣٠	٤٩,٣٩٢	٣١,٥٢٠	١٣,٨٦١	٣,٤٠٣	٢٤٦	١٦١,٣٣١
قنا	٨,٣٠٠	٢٩,٨٥٦	٣١,١٤٨	٢١,٣٦٤	٨,٨٤١	٢,٠٥٤	١٦١	١٠١,٧٢٣
أسوان	٢,٧٨٥	١٠,٨٤٨	١٣,٥٧٥	١٠,٦٥٨	٤,٩٣١	١,١٨٠	٧٥	٤٤,٠٥٢
الأقصر	٢,٠٥٣	٩,٢٦٤	١١,٢٤٢	٨,٣١١	٣,٦٠٤	٧٧٥	٤٠	٣٥,٢٨٨
البحر الأحمر	٣٠٢	٢,٠٧٤	٣,٣٠٦	٢,٦٣٠	١,١٢٢	٢٧٥	٢٤	٩,٧٣٢
الوادي الجديد	٣٢٤	١,٦٦٦	١,٨٥٣	١,٣٩٣	٦٢١	١٣٨	١١	٦,٠٠٦
مطروح	٣,٣٧٤	٦,٩٠٩	٥,٨١٩	٤,٢٥٠	٢,٥٤٠	٧٢٥	٤١	٢٣,٦٥٨
شمال سيناء	١,٠٧٣	٣,٦٤٣	٣,٣١٠	٢,٠٣٤	١,١١٠	٢٢٢	٠	١١,٣٩١
جنوب سيناء	١٧٩	٨١٦	٩٥٦	٦٩٤	٣٩٠	٩٥	٩	٣,١٣٩
الإجمالي	٢٥٦,٢١٢	٧٦٥,٥٨٢	٧٥٨,٦٠٦	٥٠٧,٤٥١	٢١٤,٢٧٤	٤٧,٨٣٥	٢,٩٥٧	٢,٥٥٢,٩١٨

جدول م٢: توزيع المواليد المصحح بحسب عمر الأم والمحافظة محل الإقامة لعام ٢٠١٨

الفئة العمرية	١٥-١٩	٢٠-٢٤	٢٥-٢٩	٣٠-٣٤	٣٥-٣٩	٤٠-٤٤	٤٥-٤٩	الإجمالي
القاهرة	٩,٣١٠	٤٩,٢١٤	٧١,١٢٠	٥٨,١٢٣	٢٧,٣٦٢	٦,٢٢٨	٢٨٩	٢٢١,٦٤٦
الإسكندرية	٧,٨٧٨	٢٦,٣٩٩	٣٦,١٣٥	٢٨,٣٨٩	١٢,٨٨٧	٢,٩٦٧	١٤٠	١١٤,٧٩٥
بورسعيد	٦٩٨	٣,٠٩٩	٤,٢٠٣	٣,١٥٥	١,٢٩١	٢٧٢	١٢	١٢,٧٣٠
السويس	٦٠٢	٣,٩١٧	٤,٩٧٤	٣,٨٩٨	١,٧٣٦	٤١٢	١٣	١٥,٥٥٢
دمياط	٣,٠٨٧	١٠,٧٦٠	٩,٦٣٩	٦,٠٨٠	٢,٣٩١	٥٢٤	٢١	٣٢,٥٠٢
الدقهلية	١٩,٥٠٧	٤٨,١٧٩	٣٨,٨٣٤	٢٤,٠٤٢	٩,٠٠٣	١,٩٣٤	٧٦	١٤١,٥٧٥
الشرقية	٢٠,٤١٠	٥٨,٦٤٩	٤٦,٣٦٤	٢٩,٤١٢	١١,٦٢٠	٢,٤٥٢	١١٤	١٦٩,٠٢٠
القليوبية	٩,٥٥٦	٣٦,٠٠٣	٣٤,٤٧٠	٢٤,٩٥٧	١٠,٢٧٥	٢,٢٣٥	٩٨	١١٧,٥٩٣
كفر الشيخ	٩,٩١٩	٢٧,٤٦٤	٢٣,١٠٣	١٤,٦٦٣	٥,٥٤٨	١,٢١٨	٦٣	٨١,٩٧٧
الغربية	٩,٧٠١	٣٦,٠٤٨	٣٣,٤٣٧	٢١,٣٣٧	٨,٣٦١	١,٧٨٣	١٠١	١١٠,٧٦٩
المنوفية	٩,١١٣	٣٣,١٩٥	٢٩,٥٠٣	١٩,٣٨٥	٧,٧١٣	١,٧٧١	٨٦	١٠٠,٧٦٥
البحيرة	٢٠,٩٦٧	٥١,٨٧٩	٤٣,١٢٤	٢٨,٣١٦	١١,١٣٩	٢,٤٥٦	١٤٥	١٥٨,٠٢٥
الإسماعيلية	٢,٨٢٦	١٠,٣٥٦	١٠,٢٨٢	٧,٥٠٤	٣,٢٦٥	٨١٢	٥٦	٣٥,١٠٢
الجيزة	١٦,٧٣١	٥٧,٣٧٣	٥٩,٦٣٣	٤٥,٤٥٨	١٩,٧٨٤	٤,٤٠٢	٢٢٨	٢٠٣,٦٠٨
بني سويف	١٠,٢٩٢	٣١,٢٨٣	٢٥,١٧٩	١٦,١٨١	٦,٠٩٣	١,٣٩٢	١٠٤	٩٠,٥٢٣
الفيوم	١٤,٣٨٧	٣٢,٥٦٧	٢٤,٣٣٩	١٦,٤٤٠	٧,٠٨٠	١,٥٩٩	١٢٨	٩٦,٥٤٠
المنيا	١٧,٥٨٨	٥٥,٤٢٠	٤٥,٦٠١	٣٠,٠٣٨	١٢,٦٩٤	٣,٠٧٠	٢٤٥	١٦٤,٦٥٥
أسيوط	١٢,٤١٨	٤٣,٦٦٤	٤١,٥٥١	٢٨,٦٦٢	١٢,٤١٨	٣,١٠٢	٢٧٢	١٤٢,٠٨٧
سوهاج	١٢,٠٧٦	٤٨,١٧٥	٤٦,٤٥٨	٣١,٠٨٤	١٢,٩٨٤	٣,١٤٦	٢٣١	١٥٤,١٥٣
قنا	٧,٦٤٥	٢٨,٥٥٦	٢٨,١٤٥	٢٠,٨١٤	٨,٤٨٠	١,٨٨٥	١٢٩	٩٥,٦٥٣
أسوان	٢,٢٣٣	٩,٧٢٨	١٢,٠٦٤	٩,٩٩٧	٤,٦٩٧	١,١٥٤	٥٤	٣٩,٩٢٧
الأقصر	١,٧٨٣	٨,٨٥٠	١٠,٣١٥	٨,٠٥٧	٣,٥١١	٧٩١	٣٤	٣٣,٣٤١
البحر الأحمر	٢٦٢	١,٨٨٩	٣,٠٠١	٢,٤٤٦	١,٠٧٧	٢٣٧	٢٢	٨,٩٣٣
الوادي الجديد	٢٩٨	١,٤٦٦	١,٦٧٢	١,٢١٣	٦٢٢	١٥١	٦	٥,٤٢٨
مطروح	٣,٣٧٨	٦,٧٥٢	٥,٦٤٩	٤,٣٢٤	٢,٥٤١	٦٤٣	٥١	٢٣,٣٤٠
شمال سيناء	٨٨٣	٢,٨٤١	٢,٤٨٥	١,٨٤١	٩٠٤	٢١٢	٢١	٩,١٨٦
جنوب سيناء	١٥٩	٧٠٦	٨٥٨	٦٨٤	٣٤١	٨٠	٤	٢,٨٣٢
الإجمالي	٢٢٥,٢١٨	٧٢٦,٨٤٤	٦٩١,٢٥٩	٤٨٤,٩٠٠	٢٠٤,٦٦٥	٤٦,٦٤٧	٢,٧٢٤	٢,٣٨٢,٢٥٧

جدول م٣: أعداد السكان في المحافظات بحسب النوع طبقا لنتائج تعداد ٢٠١٧

المحافظة	ذكور	إناث	جملة
إجمالي الجمهورية	٤٨,٨٩١,٥١٨	٤٥,٩٠٧,٣٠٩	٩٤,٧٩٨,٨٢٧
القاهرة	٤,٩٦٠,٦٢٥	٤,٥٧٩,٠٤٨	٩,٥٣٩,٦٧٣
الإسكندرية	٢,٦٥٤,٨٢٤	٢,٥٠٨,٩٢٦	٥,١٦٣,٧٥٠
بورسعيد	٣٨٥,١٢٩	٣٦٤,٢٤٢	٧٤٩,٣٧١
السويس	٣٧٤,٣٩٩	٣٥٣,٧٨١	٧٢٨,١٨٠
دمياط	٧٦٩,٥٠٥	٧٢٧,٢٦٠	١,٤٩٦,٧٦٥
الدقهلية	٣,٣٠٢,٨٤٧	٣,١٨٩,٥٣٤	٦,٤٩٢,٣٨١
الشرقية	٣,٦٨٨,٧٦١	٣,٤٧٥,٠٦٣	٧,١٦٣,٨٢٤
القليوبية	٢,٩٠٨,٦٧٠	٢,٧١٨,٧٥٠	٥,٦٢٧,٤٢٠
كفر الشيخ	١,٧٢٠,٢١٤	١,٦٤١,٩٧١	٣,٣٦٢,١٨٥
الغربية	٢,٥٥٥,٤٢٧	٢,٤٤٤,٢٠٦	٤,٩٩٩,٦٣٣
المنوفية	٢,٢١٩,٧٩٨	٢,٠٨١,٨٠٣	٤,٣٠١,٦٠١
البحيرة	٣,١٨١,٨١٢	٢,٩٨٩,٨٠١	٦,١٧١,٦١٣
الإسماعيلية	٦٧٣,٤٣١	٦٣٠,٥٦٢	١,٣٠٣,٩٩٣
الجيزة	٤,٤٨٧,٦٤٠	٤,١٤٤,٣٨١	٨,٦٣٢,٠٢١
بني سويف	١,٦٢٦,٥٦٧	١,٥٢٧,٥٣٣	٣,١٥٤,١٠٠
الفيوم	١,٨٧٥,٥٩٢	١,٧٢١,٣٦٢	٣,٥٩٦,٩٥٤
المنيا	٢,٨٣٤,٩٤٨	٢,٦٦٢,١٤٧	٥,٤٩٧,٠٩٥
أسيوط	٢,٢٦٦,٦٨٤	٢,١١٦,٦٠٥	٤,٣٨٣,٢٨٩
سوهاج	٢,٥٦٩,٠٣٢	٢,٣٩٨,٣٧٧	٤,٩٦٧,٤٠٩
قنا	١,٦٢٣,٣٥٢	١,٥٤٠,٩٢٩	٣,١٦٤,٢٨١
أسوان	٧٤٩,٤٠٠	٧٢٤,٥٧٥	١,٤٧٣,٩٧٥
الأقصر	٦٤٥,٣٢٩	٦٠٤,٨٨٠	١,٢٥٠,٢٠٩
البحر الأحمر	١٨٧,٤٧٩	١٧٢,٤٠٩	٣٥٩,٨٨٨
الوادي الجديد	١٢٤,٠٥٧	١١٧,١٩٠	٢٤١,٢٤٧
مطروح	٢٢٣,٤٥٩	٢٠٢,١٦٥	٤٢٥,٦٢٤
شمال سيناء	٢٢٩,٦١٧	٢٢٠,٧١١	٤٥٠,٣٢٨
جنوب سيناء	٥٢,٩٢٠	٤٩,٠٩٨	١٠٢,٠١٨

المصدر: الجهاز المركزي للتعبئة العامة والإحصاء (ديسمبر ٢٠١٧). التعداد العام للسكان والإسكان والمنشآت ٢٠١٧.

جدول م٤: تقدير أعداد السكان في منتصف السنة لعامي ٢٠١٧ و٢٠١٨ طبقا للفرض المتوسط

فئات العمر	١/ ٧/ ٢٠١٧			١/ ٧/ ٢٠١٨		
	ذكور	إناث	جملة	ذكور	إناث	جملة
٠-٤	٦,٦٢١,٠٠٠	٦,٣٣٥,٠٠٠	١٢,٩٥٦,٠٠٠	٦,٦٢٨,٠٠٠	٦,٣٤٣,٠٠٠	١٢,٩٧١,٠٠٠
٥-٩	٥,٤٨٦,٠٠٠	٥,٠٧٤,٠٠٠	١٠,٥٦٠,٠٠٠	٥,٦٧١,٠٠٠	٥,٢٧١,٠٠٠	١٠,٩٤٢,٠٠٠
١٠-١٤	٤,٧٢٧,٠٠٠	٤,٣٤٧,٠٠٠	٩,٠٧٤,٠٠٠	٤,٨١٥,٠٠٠	٤,٤٢٧,٠٠٠	٩,٢٤٢,٠٠٠
١٥-١٩	٤,٦٩٧,٠٠٠	٤,٣٤٢,٠٠٠	٩,٠٣٩,٠٠٠	٤,٧١٥,٠٠٠	٤,٣٤٩,٠٠٠	٩,٠٦٤,٠٠٠
٢٠-٢٤	٤,٢٥٤,٠٠٠	٤,٠١٣,٠٠٠	٨,٢٦٧,٠٠٠	٤,٣٣٦,٠٠٠	٤,٠٧٥,٠٠٠	٨,٤١١,٠٠٠
٢٥-٢٩	٤,٠٥٢,٠٠٠	٣,٨٥٦,٠٠٠	٧,٩٠٨,٠٠٠	٤,٠٨٦,٠٠٠	٣,٨٨٦,٠٠٠	٧,٩٧٢,٠٠٠
٣٠-٣٤	٣,٧٨١,٠٠٠	٣,٥٩٤,٠٠٠	٧,٣٧٥,٠٠٠	٣,٨٤٣,٠٠٠	٣,٦٥٧,٠٠٠	٧,٥٠٠,٠٠٠
٣٥-٣٩	٣,٣٥٢,٠٠٠	٣,١٦٢,٠٠٠	٦,٥١٤,٠٠٠	٣,٤٥٩,٠٠٠	٣,٢٦٩,٠٠٠	٦,٧٢٨,٠٠٠
٤٠-٤٤	٢,٦٧٠,٠٠٠	٢,٥٠٥,٠٠٠	٥,١٧٥,٠٠٠	٢,٧٨٨,٠٠٠	٢,٦٢٣,٠٠٠	٥,٤١١,٠٠٠
٤٥-٤٩	٢,٢٩٥,٠٠٠	٢,١١٦,٠٠٠	٤,٤١١,٠٠٠	٢,٣٤٤,٠٠٠	٢,١٦٥,٠٠٠	٤,٥٠٩,٠٠٠
٥٠-٥٤	٢,٠٦٠,٠٠٠	١,٩٥٥,٠٠٠	٤,٠١٥,٠٠٠	٢,١٠١,٠٠٠	١,٩٨٤,٠٠٠	٤,٠٨٥,٠٠٠
٥٥-٥٩	١,٧٢٢,٠٠٠	١,٦٦٨,٠٠٠	٣,٣٩٠,٠٠٠	١,٧٧٢,٠٠٠	١,٧١٥,٠٠٠	٣,٤٨٧,٠٠٠
٦٠-٦٤	١,٤٢٣,٠٠٠	١,٤١٠,٠٠٠	٢,٨٣٣,٠٠٠	١,٤٧١,٠٠٠	١,٤٥٩,٠٠٠	٢,٩٣٠,٠٠٠
٦٥-٦٩	٩٤٧,٠٠٠	٩٥٥,٠٠٠	١,٩٠٢,٠٠٠	١,٠١٩,٠٠٠	١,٠٣١,٠٠٠	٢,٠٥٠,٠٠٠
٧٠-٧٤	٥٣٣,٠٠٠	٥٣٩,٠٠٠	١,٠٧٢,٠٠٠	٥٨٥,٠٠٠	٥٩٧,٠٠٠	١,١٨٢,٠٠٠
٧٥-٧٩	٢٤٩,٠٠٠	٢٥٠,٠٠٠	٤٩٩,٠٠٠	٢٧٠,٠٠٠	٢٧٥,٠٠٠	٥٤٥,٠٠٠
٨٠+	٢٣٠,٠٠٠	٢٣٥,٠٠٠	٤٦٥,٠٠٠	٢٣٩,٠٠٠	٢٤٤,٠٠٠	٤٨٣,٠٠٠
الإجمالي	٤٩,٠٩٩,٠٠٠	٤٦,٣٥٦,٠٠٠	٩٥,٤٥٥,٠٠٠	٥٠,١٤٢,٠٠٠	٤٧,٣٧٠,٠٠٠	٩٧,٥١٢,٠٠٠

المصدر: الجهاز المركزي للتعبئة العامة والإحصاء (٢٠١٩). إسقاطات السكان المستقبلية لإجمالي الجمهورية (٢٠١٧ – ٢٠٥٢).

جدول م٥: تقدير أعداد الإناث بحسب العمر للفئات المحددة في ١/ ٧/ ٢٠١٧ طبقا للفرض المتوسط

الفئة العمرية	١٥ - ١٩	٢٠ - ٢٤	٢٥ - ٢٩	٣٠ - ٣٤	٣٥ - ٣٩	٤٠ - ٤٤	٤٥ - ٤٩	جملة
إجمالى الجمهورية	٤,٣٤٢,٠٠٠	٤,٠١٣,٠٠٠	٣,٨٥٦,٠٠٠	٣,٥٩٤,٠٠٠	٣,١٦٢,٠٠٠	٢,٥٠٥,٠٠٠	٢,١١٦,٠٠٠	٢٣,٥٨٨,٠٠٠
القاهرة	٤١٩,٧١٥	٤٢٢,٠٣٧	٣٨٥,٩٥٩	٣٧٧,٠٤٣	٣٤٣,٧١٧	٣٠٢,٨٥٩	٢٥٦,٧١٩	٢,٥٠٨,٠٤٩
الإسكندرية	٢١٦,٧٢٢	٢٢٥,٤٩٠	٢١٨,٠٤٦	٢٠٧,٣٠٣	١٧٨,٧٥٠	١٥٤,٩٦٩	١٢٩,٦٨٩	١,٣٣٠,٩٦٩
بورسعيد	٣١,٠١٣	٣٤,٧٢١	٣٢,٠٥٢	٢٩,٣٢٨	٢٥,٢٤١	٢١,٠٢٥	١٧,٨٠١	١٩١,١٨١
السويس	٣١,٨٩٤	٣٣,٠٩٩	٣٢,٥٥٨	٢٩,١٠٧	٢٣,٩٠٧	١٨,٩٧٧	١٥,٦٩٨	١٨٥,٢٤١
دمياط	٦٥,٥١٤	٦٠,٦١٣	٦٠,٧٥٣	٥٧,٨٩٥	٥٠,٩٥٢	٤٢,٧٣٢	٣٥,٦٧٤	٣٧٤,١٣٤
الدقهلية	٢٩٤,٥٥٩	٢٦١,٩١٢	٢٥١,٣٤٦	٢٥٠,٤٣٥	٢٢٠,٣٢٦	١٧٨,٢١٤	١٥٤,٣٣٣	١,٦١١,١٢٤
الشرقية	٣٤٠,٧٤١	٢٩٧,٥٤٥	٢٨١,٩٩٥	٢٦٧,٩٦٦	٢٣٥,٦٥١	١٨٢,٣٩٢	١٥٤,٢١٢	١,٧٦٠,٥٠١
القليوبية	٢٥٤,٧٨٠	٢٢١,٢٠٥	٢٢٨,٩٦٨	٢٣٦,٩٥١	٢٠٨,٥٦٨	١٥٩,٥٢٥	١٢٢,٩٠٥	١,٤٣٢,٩٠٢
كفر الشيخ	١٤٨,٠٠٧	١٣٧,٣٠٩	١٣٥,٤٤٢	١٢٨,٤٧٩	١١٤,٠٩١	٩٣,٨٧٥	٨٠,٠٣٢	٨٣٧,٢٣٤
الغربية	٢١٦,٧٥٣	٢٠٣,٠٠٠	١٩٩,٩١٦	١٩٨,١١٥	١٧١,٨٠٥	١٤٠,٣٩٤	١١٩,٨٨٧	١,٢٤٩,٨٧٠
المنوفية	١٩١,٣٩٦	١٧١,٨٣٣	١٦٩,١٩٨	١٦٥,٧٣١	١٤٦,٠٩١	١١١,٦٨٠	٩٤,٣٤٩	١,٠٥٠,٢٧٨
البحيرة	٢٦٢,٤٥٥	٢٤٣,٧٥٣	٢٥٥,٥٦٠	٢٤١,٩٠٨	٢١٤,٦٩٩	١٦٥,١٦٢	١٣٧,١٩٨	١,٥٢٠,٧٣٦
الإسماعيلية	٥٨,٤٧٩	٥٤,٢٤٧	٥٢,١٥٩	٥٠,٣٢٨	٤٣,٣٨٦	٣٤,٤٢٢	٢٨,٩٥٤	٣٢١,٩٧٤
الجيزة	٣٨٥,٤٠٤	٣٧١,٥٣٤	٣٦٣,٤٧٠	٣٤٤,٨٧٣	٢٩٥,٧٦٦	٢٣٠,٧٥٦	١٨٠,٣٧١	٢,١٧٢,١٧٥
بني سويف	١٥١,٦٣٩	١٣٩,٠٧٦	١٢٦,٦٠١	١٠٧,٤٢٦	٩٤,٧٨٣	٦٨,١٦١	٦٠,٢٥٣	٧٤٧,٩٤٠
الفيوم	١٧٣,٣٩٧	١٥٤,٩٥١	١٤٢,٣٥٥	١١٩,٢٤٤	١٠٥,٠٤٢	٧٣,٤٦٥	٦٥,٤٢٥	٨٣٣,٨٧٩
المنيا	٢٧٤,٨٣٩	٢٤٢,٦٨٢	٢٢٠,٨٨٢	١٨٦,٢٣٨	١٦٧,٥٩٠	١٢٤,١٦١	١١٠,١٩٩	١,٣٢٦,٥٩٢
أسيوط	٢٢٣,٤٣٩	١٩٦,٣١٣	١٧٨,٣٩٢	١٥٠,٥٣٩	١٣٠,٠٧٧	١٠١,٦٧٣	٨٧,٩٧٨	١,٠٦٨,٤١١
سوهاج	٢٤٨,١٦٢	٢١٣,٣٧٠	١٩٩,٠٥٣	١٦٥,٦٨٦	١٤٧,١٠٣	١١٣,٠٩٤	٩٩,٤٥٣	١,١٨٥,٩٢٠
قنا	١٥٥,٠٤٠	١٣٩,٧٧٣	١٣٧,٤٨٨	١١٣,٢١٩	٩٩,٨٣٥	٧٥,٠٦٧	٦٧,٥٦٣	٧٨٧,٩٨٥
أسوان	٦٩,٧١٠	٦٦,٢٧٨	٦٤,١١٣	٥٦,٨١٩	٤٨,٩٦٧	٣٨,٩٠٨	٣٤,٩٧٧	٣٧٩,٧٧٣
الأقصر	٥٨,٨٦٨	٥٧,٦٦٩	٥٥,٧٠٣	٤٦,٥٤٢	٤٠,٣٣٩	٣١,٩٢٠	٢٨,٧٨١	٣١٩,٨٢٣
البحر الأحمر	١٤,٢٦٠	١٣,٧٦٩	١٦,١٢٥	١٧,٢٨١	١٣,٩٢٧	٩,٣٢٩	٦,٦٣٤	٩١,٣٢٣
الوادي الجديد	١١,١٤٢	٩,١٣٨	٨,٩٩٧	٩,٢٩٠	٨,٦١٥	٧,٠٠٩	٦,٣٢٣	٦٠,٥١٤
مطروح	١٧,٥٤٢	١٨,٢٣٨	١٧,٤٣٤	١٥,٩٣٨	١٣,٠٢٤	٩,٩٣٥	٧,٥٣٢	٩٩,٦٤٣
شمال سيناء	٢٢,٠٢٢	١٩,٦٦٣	١٧,٢٤٢	١٥,٩١٧	١٥,٦٩٥	١٢,٥٥٦	١٠,٩٩٢	١١٤,٠٨٧
جنوب سيناء	٤,٥٠٧	٣,٧٨٤	٤,١٩١	٤,٣٩٩	٤,٠٥٤	٢,٧٤٠	٢,٠٦٧	٢٥,٧٤٢

جدول م٦: تقدير أعداد الإناث بحسب العمر للفئات المحددة في ١ / ٧/ ٢٠١٨ طبقا للفرض المتوسط

الفئة العمرية	١٥ - ١٩	٢٠ - ٢٤	٢٥ - ٢٩	٣٠ - ٣٤	٣٥ - ٣٩	٤٠ - ٤٤	٤٥ - ٤٩	جملة
إجمالي الجمهورية	٤,٣٤٩,٠٠٠	٤,٠٧٥,٠٠٠	٣,٨٨٦,٠٠٠	٣,٦٥٧,٠٠٠	٣,٢٦٩,٠٠٠	٢,٦٢٣,٠٠٠	٢,١٦٥,٠٠٠	٢٤,٠٢٤,٠٠٠
القاهرة	٤٢٠,٣٩٢	٤٢٨,٥٥٨	٣٨٨,٩٦٢	٣٨٣,٦٥٢	٣٥٥,٣٤٨	٣١٧,١٢٥	٢٦٢,٦٦٤	٢,٥٥٦,٧٠١
الإسكندرية	٢١٧,٠٧٢	٢٢٨,٩٧٤	٢١٩,٧٤٢	٢١٠,٩٣٧	١٨٤,٧٩٩	١٦٢,٢٦٩	١٣٢,٦٩٢	١,٣٥٦,٤٨٤
بورسعيد	٣١,٠٦٣	٣٥,٢٥٧	٣٢,٣٠٢	٢٩,٨٤٢	٢٦,٠٩٥	٢٢,٠١٥	١٨,٢١٣	١٩٤,٧٨٧
السويس	٣١,٩٤٦	٣٣,٦١٠	٣٢,٨١١	٢٩,٦١٨	٢٤,٧١٦	١٩,٨٧١	١٦,٠٦٢	١٨٨,٦٣٤
دمياط	٦٥,٦٢٠	٦١,٥٤٩	٦١,٢٢٦	٥٨,٩١٠	٥٢,٦٧٦	٤٤,٧٤٥	٣٦,٥٠٠	٣٨١,٢٢٦
الدقهلية	٢٩٥,٠٣٤	٢٦٥,٩٥٩	٢٥٣,٣٠٢	٢٥٤,٨٢٥	٢٢٧,٧٨٢	١٨٦,٦٠٨	١٥٧,٩٠٦	١,٦٤١,٤١٦
الشرقية	٣٤١,٢٩٠	٣٠٢,١٤٢	٢٨٤,١٨٩	٢٧٢,٦٦٣	٢٤٣,٦٢٥	١٩٠,٩٨٤	١٥٧,٧٨٣	١,٧٩٢,٦٧٦
القليوبية	٢٥٥,١٩١	٢٢٤,٦٢٣	٢٣٠,٧٥٠	٢٤١,١٠٤	٢١٥,٦٢٥	١٦٧,٠٣٩	١٢٥,٧٥١	١,٤٦٠,٠٨٣
كفر الشيخ	١٤٨,٢٤٥	١٣٩,٤٣٠	١٣٦,٤٩٦	١٣٠,٧٣١	١١٧,٩٥١	٩٨,٢٩٧	٨١,٨٨٦	٨٥٣,٠٣٦
الغربية	٢١٧,١٠٣	٢٠٦,١٣٦	٢٠١,٤٧١	٢٠١,٥٨٨	١٧٧,٦١٨	١٤٧,٠٠٨	١٢٢,٦٦٤	١,٢٧٣,٥٨٧
المنوفية	١٩١,٧٠٥	١٧٤,٤٨٨	١٧٠,٥١٥	١٦٨,٦٣٦	١٥١,٠٣٤	١١٦,٩٤١	٩٦,٥٣٤	١,٠٦٩,٨٥٢
البحيرة	٢٦٢,٨٧٨	٢٤٧,٥١٩	٢٥٧,٥٤٩	٢٤٦,١٤٩	٢٢١,٩٦٥	١٧٢,٩٤٢	١٤٠,٣٧٥	١,٥٤٩,٣٧٦
الإسماعيلية	٥٨,٥٧٣	٥٥,٠٨٥	٥٢,٥٦٤	٥١,٢١٠	٤٤,٨٥٤	٣٦,٠٤٣	٢٩,٦٢٥	٣٢٧,٩٥٤
الجيزة	٣٨٦,٠٢٥	٣٧٧,٢٧٥	٣٦٦,٢٩٨	٣٥٠,٩١٨	٣٠٥,٧٧٥	٢٤١,٦٢٦	١٨٤,٥٤٨	٢,٢١٢,٤٦٥
بني سويف	١٥١,٨٨٤	١٤١,٢٢٤	١٢٧,٥٨٦	١٠٩,٣٠٩	٩٧,٩٩١	٧١,٣٧٢	٦١,٦٤٨	٧٦١,٠١٥
الفيوم	١٧٣,٦٧٦	١٥٧,٣٤٥	١٤٣,٤٦٣	١٢١,٣٣٤	١٠٨,٥٩٧	٧٦,٩٢٦	٦٦,٩٤٠	٨٤٨,٢٨١
المنيا	٢٧٥,٢٨٢	٢٤٦,٤٣٢	٢٢٢,٦٠١	١٨٩,٥٠٣	١٧٣,٢٦١	١٣٠,٠١٠	١١٢,٧٥٠	١,٣٤٩,٨٣٩
أسيوط	٢٢٣,٧٩٩	١٩٩,٣٤٦	١٧٩,٧٨٠	١٥٣,١٧٧	١٣٤,٤٧٩	١٠٦,٤٦٣	٩٠,٠١٥	١,٠٨٧,٠٦٠
سوهاج	٢٤٨,٥٦٢	٢١٦,٦٦٦	٢٠٠,٦٠١	١٦٨,٥٩٠	١٥٢,٠٨١	١١٨,٤٢١	١٠١,٧٥٦	١,٢٠٦,٦٧٨
قنا	١٥٥,٢٩٠	١٤١,٩٣٢	١٣٨,٥٥٨	١١٥,٢٠٤	١٠٣,٢١٤	٧٨,٦٠٣	٦٩,١٢٧	٨٠١,٩٢٨
أسوان	٦٩,٨٢٣	٦٧,٣٠٢	٦٤,٦١٢	٥٧,٨١٥	٥٠,٦٢٤	٤٠,٧٤١	٣٥,٧٨٧	٣٨٦,٧٠٤
الأقصر	٥٨,٩٦٣	٥٨,٥٦٠	٥٦,١٣٧	٤٧,٣٥٨	٤١,٧٠٤	٣٣,٤٢٤	٢٩,٤٤٨	٣٢٥,٥٩٣
البحرالأحمر	١٤,٢٨٣	١٣,٩٨١	١٦,٢٥٠	١٧,٥٨٤	١٤,٣٩٨	٩,٧٦٨	٦,٧٨٨	٩٣,٠٥٢
الوادي الجديد	١١,١٦٠	٩,٢٧٩	٩,٠٦٧	٩,٤٥٣	٨,٩٠٧	٧,٣٣٩	٦,٤٦٩	٦١,٦٧٤
مطروح	١٧,٥٧١	١٨,٥١٩	١٧,٥٦٩	١٦,٢١٨	١٣,٤٦٤	١٠,٤٠٣	٧,٧٠٦	١٠١,٤٥١
شمال سيناء	٢٢,٠٥٧	١٩,٩٦٦	١٧,٣٧٦	١٦,١٩٦	١٦,٢٢٦	١٣,١٤٧	١١,٢٤٧	١١٦,٢١٦
جنوب سيناء	٤,٥١٥	٣,٨٤٣	٤,٢٢٤	٤,٤٧٦	٤,١٩١	٢,٨٦٩	٢,١١٥	٢٦,٢٣٢

جدول م٧: توزيع المواليد بحسب فئات عمر الأم ومنطقة الإقامة لعام ٢٠١٧								
الفئة العمرية	١٥-١٩	٢٠-٢٤	٢٥-٢٩	٣٠-٣٤	٣٥-٣٩	٤٠-٤٤	٤٥-٤٩	الإجمالي
إجمالي الجمهورية	٢٥٤,٣٩٢	٧٦٣,٦٢٥	٧٥٩,٦١١	٥٠٨,٧٩٧	٢١٥,٤٤٧	٤٨,٠٨٨	٢,٩٥٩	٢,٥٥٢,٩١٨
المحافظات الحضرية	٢٠,٥٦١	٨٩,٥٤٣	١٢٩,٦٦٩	٩٨,٥٦٨	٤٤,٧٠٣	٩,٦٧٧	٤٩٩	٣٩٣,٢٢٢
الوجه البحري	١١٩,٠٣٣	٣٣١,٤٥٠	٢٩٧,٥٩٧	١٨٤,٧٣٤	٧٣,١٤٠	١٥,٤٢١	٨٩٢	١,٠٢٢,٢٦٧
الوجه القبلي	١٠٩,٥٤٦	٣٢٧,٥٢٣	٣١٧,١٠١	٢١٤,٤٩٤	٩١,٨٢١	٢١,٥٣٤	١,٤٨٣	١,٠٨٣,٥٠٣
محافظات الحدود	٥,٢٥١	١٥,١٠٨	١٥,٢٤٤	١١,٠٠٢	٥,٧٨٢	١,٤٥٥	٨٤	٥٣,٩٢٦

جدول م٨: توزيع المواليد بحسب فئات عمر الأم ومنطقة الإقامة لعام ٢٠١٨								
الفئة العمرية	١٥-١٩	٢٠-٢٤	٢٥-٢٩	٣٠-٣٤	٣٥-٣٩	٤٠-٤٤	٤٥-٤٩	الإجمالي
إجمالي الجمهورية	٢٢٣,٧٠٦	٧٢٤,٤٣٢	٦٩٢,١٣٦	٤٨٦,٥٠٠	٢٠٥,٨١٨	٤٦,٩٢٦	٢,٧٣٩	٢,٣٨٢,٢٥٧
المحافظات الحضرية	١٨,٤٨٨	٨٢,٦٢٩	١١٦,٤٣٢	٩٣,٥٦٥	٤٣,٢٧٧	٩,٨٧٩	٤٥٣	٣٦٤,٧٢٣
الوجه البحري	١٠٥,٠٨٦	٣١٢,٥٣٢	٢٦٨,٧٥٦	١٧٥,٦٩٥	٦٩,٣١٦	١٥,١٨٤	٧٥٩	٩٤٧,٣٢٨
الوجه القبلي	٩٥,١٥٣	٣١٥,٦١٧	٢٩٣,٢٨٣	٢٠٦,٧٣١	٨٧,٧٤١	٢٠,٥٤٠	١,٤٢٢	١,٠٢٠,٤٨٧
محافظات الحدود	٤,٩٨٠	١٣,٦٥٤	١٣,٦٦٥	١٠,٥٠٩	٥,٤٨٤	١,٣٢٣	١٠٤	٤٩,٧١٩

جدول م٩: تقدير أعداد الإناث في سن الإنجاب بحسب مناطق الإقامة وعمر الأم لعام ٢٠١٧								
الفئة العمرية	١٥-١٩	٢٠-٢٤	٢٥-٢٩	٣٠-٣٤	٣٥-٣٩	٤٠-٤٤	٤٥-٤٩	الإجمالي
إجمالي الجمهورية	٤,٣٤٢,٠٠٠	٤,٠١٣,٠٠٠	٣,٨٥٦,٠٠٠	٣,٥٩٤,٠٠٠	٣,١٦٢,٠٠٠	٢,٥٠٥,٠٠٠	٢,١١٦,٠٠٠	٢٣,٥٨٨,٠٠٠
المحافظات الحضرية	٦٩٩,٣٤٤	٧١٥,٣٤٧	٦٦٨,٦١٥	٦٤٢,٧٨٢	٥٧١,٦١٥	٤٩٧,٨٣٠	٤١٩,٩٠٧	٤,٢١٥,٤٤٠
الوجه البحري	١,٨٣٢,٦٨٤	١,٦٥١,٤١٦	١,٦٣٥,٣٣٨	١,٥٩٧,٨٠٨	١,٤٠٥,٥٦٧	١,١٠٨,٣٩٦	٩٢٧,٥٤٥	١٠,١٥٨,٧٥٣
الوجه القبلي	١,٧٤٠,٤٩٨	١,٥٨١,٦٤٦	١,٤٨٨,٠٥٩	١,٢٩٠,٥٨٥	١,١٢٩,٥٠٤	٨٥٧,٢٠٦	٧٣٥,٠٠٠	٨,٨٢٢,٤٩٨
محافظات الحدود	٦٩,٤٧٤	٦٤,٥٩١	٦٣,٩٨٨	٦٢,٨٢٦	٥٥,٣١٥	٤١,٥٦٨	٣٣,٥٤٧	٣٩١,٣٠٩

جدول م١٠: تقدير أعداد الإناث في سن الإنجاب بحسب مناطق الإقامة وعمر الأم لعام ٢٠١٨

الفئة العمرية	١٥-١٩	٢٠-٢٤	٢٥-٢٩	٣٠-٣٤	٣٥-٣٩	٤٠-٤٤	٤٥-٤٩	الإجمالي
إجمالي الجمهورية	٤,٣٤٩,٠٠٠	٤,٠٧٥,٠٠٠	٣,٨٨٦,٠٠٠	٣,٦٥٧,٠٠٠	٣,٢٦٩,٠٠٠	٢,٦٢٣,٠٠٠	٢,١٦٥,٠٠٠	٢٤,٠٢٤,٠٠٠
المحافظات الحضرية	٧٠٠,٤٧٢	٧٢٦,٣٩٩	٦٧٣,٨١٧	٦٥٤,٠٤٩	٥٩٠,٩٥٨	٥٢١,٢٨٠	٤٢٩,٦٣١	٤,٢٩٦,٦٠٦
الوجه البحري	١,٨٣٥,٦٣٨	١,٦٧٦,٩٣٠	١,٦٤٨,٠٦١	١,٦٢٥,٨١٦	١,٤٥٣,١٣٠	١,١٦٠,٦٠٨	٩٤٩,٠٢٤	١٠,٣٤٩,٢٠٨
الوجه القبلي	١,٧٤٣,٣٠٤	١,٦٠٦,٠٨٢	١,٤٩٩,٦٣٦	١,٣١٣,٢٠٨	١,١٦٧,٧٢٥	٨٩٧,٥٨٦	٧٥٢,٠٢١	٨,٩٧٩,٥٦٢
محافظات الحدود	٦٩,٥٨٦	٦٥,٥٨٩	٦٤,٤٨٦	٦٣,٩٢٧	٥٧,١٨٧	٤٣,٥٢٦	٣٤,٣٢٤	٣٩٨,٦٢٥

جدول م١١: توزيع المواليد بحسب عمر الأم والأقاليم التخطيطية (٢٠١٧)

الفئة العمرية	١٥-١٩	٢٠-٢٤	٢٥-٢٩	٣٠-٣٤	٣٥-٣٩	٤٠-٤٤	٤٥- ٤٩	الإجمالي
إجمالي الجمهورية	٢٥٤,٣٩٢	٧٦٣,٦٢٥	٧٥٩,٦١١	٥٠٨,٧٩٧	٢١٥,٤٤٧	٤٨,٠٨٨	٢,٩٥٩	٢,٥٥٢,٩١٨
القاهرة الكبرى	٣٩,٦٤٠	١٥١,٨٠٩	١٨٢,٢٥٢	١٣٥,٣٦٠	٥٩,٨٤٧	١٢,٥٩١	٦٥٣	٥٨٢,١٥٢
الإسكندرية والساحل الشمالي	٣٥,٦٩٤	٩١,١٠٧	٩٥,٦٠١	٦٤,٠٨٩	٢٧,٢٦٥	٦,٢١٦	٣٧٥	٣٢٠,٣٤٦
الدلتا	٥٨,٨٦٩	١٦٥,٤١٤	١٤٨,٣٩٠	٨٩,٣٩٩	٣٤,٧٢٢	٧,٢٤٨	٣٨٢	٥٠٤,٤٢٥
منطقة القناة	٢٨,٢٥٦	٨٣,٩١٢	٧٦,٣٦٩	٤٩,٠٤٩	٢٠,٣٢٣	٤,٣٦٢	٢٤٨	٢٦٢,٥١٩
شمال الوجه القبلي	٥١,٤١٩	١٢٣,١٧٧	١٠٣,٢٣٧	٦٥,٤٣٣	٢٧,٦١١	٦,٥٥٧	٤٧٦	٣٧٧,٩١٠
وسط الوجه القبلي	١٣,٨٩٦	٤٦,٤٣٥	٤٥,١٠٠	٣٠,٩٨٤	١٣,٣١٩	٣,٤٢٨	٢٧٨	١٥٣,٤٤٠
جنوب الوجه القبلي	٢٦,٦١٨	١٠١,٧٧١	١٠٨,٦٦٢	٧٤,٤٨٣	٣٢,٣٦٠	٧,٦٨٧	٥٤٦	٣٥٢,١٢٦

جدول م١٢: توزيع المواليد بحسب عمر الأم والأقاليم التخطيطية (٢٠١٨)

الفئة العمرية	١٥-١٩	٢٠-٢٤	٢٥-٢٩	٣٠-٣٤	٣٥-٣٩	٤٠-٤٤	٤٥-٤٩	الإجمالي
إجمالي الجمهورية	٢٢٣,٧٠٦	٧٢٤,٤٣٢	٦٩٢,١٣٦	٤٨٦,٥٠٠	٢٠٥,٨١٨	٤٦,٩٢٦	٢,٧٣٩	٢,٣٨٢,٢٥٧
القاهرة الكبرى	٣٥,٥٩٧	١٤٢,٥٨٩	١٦٥,٢٢٤	١٢٨,٥٣٨	٥٧,٤٢١	١٢,٨٦٥	٦١٥	٥٤٢,٨٤٧
الإسكندرية والساحل الشمالي	٣٢,٢٢٤	٨٥,٠٣٠	٨٤,٩٠٨	٦١,٠٢٩	٢٦,٥٦٧	٦,٠٦٦	٣٣٦	٢٩٦,١٦٠
الدلتا	٥١,٣٢٧	١٥٥,٦٤٥	١٣٤,٥١٦	٨٥,٥٠٧	٣٣,٠١٧	٧,٢٣٠	٣٤٧	٤٦٧,٥٨٨
منطقة القناة	٢٥,٥٧٧	٧٩,٥٦٩	٦٩,١٦٦	٤٦,٤٩٤	١٩,١٥٧	٤,٢٤٠	٢١٩	٢٤٤,٤٢٢
شمال الوجه القبلي	٤٢,٢٦٧	١١٩,٢٧٠	٩٥,١١٩	٦٢,٦٥٩	٢٥,٨٦٧	٦,٠٦٠	٤٧٦	٣٥١,٧١٨
وسط الوجه القبلي	١٢,٧١٦	٤٥,١٣٠	٤٣,٢٢٣	٢٩,٨٧٥	١٣,٠٣٩	٣,٢٥٣	٢٧٧	١٤٧,٥١٥
جنوب الوجه القبلي	٢٣,٩٩٩	٩٧,١٩٩	٩٩,٩٨٢	٧٢,٣٩٨	٣٠,٧٤٩	٧,٢١٢	٤٦٩	٣٣٢,٠٠٧

جدول م١٣: تقدير أعداد الإناث بحسب العمر والأقاليم التخطيطية (٢٠١٧)

الفئة العمرية	١٥-١٩	٢٠-٢٤	٢٥-٢٩	٣٠-٣٤	٣٥-٣٩	٤٠-٤٤	٤٥-٤٩	الإجمالي
إجمالي الجمهورية	٤,٣٤٢,٠٠٠	٤,٠١٣,٠٠٠	٣,٨٥٦,٠٠٠	٣,٥٩٤,٠٠٠	٣,١٦٢,٠٠٠	٢,٥٠٥,٠٠٠	٢,١١٦,٠٠٠	٢٣,٥٨٨,٠٠٠
القاهرة الكبرى	١,٠٥٩,٨٩٩	١,٠١٤,٧٧٧	٩٧٨,٣٩٧	٩٥٨,٨٦٦	٨٤٨,٠٥١	٦٩٣,١٤٠	٥٥٩,٩٩٦	٦,١١٣,١٢٥
الإسكندرية والساحل الشمالى	٤٩٦,٧١٩	٤٨٧,٤٨١	٤٩١,٠٤٠	٤٦٥,١٥٠	٤٠٦,٤٧٣	٣٣٠,٠٦٧	٢٧٤,٤١٩	٢,٩٥١,٣٤٨
الدلتا	٩١٦,٢٢٩	٨٣٤,٦٦٧	٨١٦,٦٥٦	٨٠٠,٦٥٥	٧٠٣,٢٦٤	٥٦٦,٨٩٥	٤٨٤,٢٧٥	٥,١٢٢,٦٤٠
منطقة القناة	٤٨٨,٦٥٦	٤٤٣,٠٥٨	٤٢٠,١٩٧	٣٩٧,٠٤٦	٣٤٧,٩٣٣	٢٧٢,١١١	٢٢٩,٧٢٤	٢,٥٩٨,٧٢٥
شمال الوجه القبلي	٥٩٩,٨٧٥	٥٣٦,٧٠٩	٤٨٩,٨٣٩	٤١٢,٩٠٨	٣٦٧,٤١٦	٢٦٥,٧٨٨	٢٣٥,٨٧٦	٢,٩٠٨,٤١١
وسط الوجه القبلي	٢٣٤,٥٨٢	٢٠٥,٤٥١	١٨٧,٣٨٩	١٥٩,٨٢٨	١٣٨,٦٩٣	١٠٨,٦٨٢	٩٤,٣٠١	١,١٢٨,٩٢٥
جنوب الوجه القبلي	٥٤٦,٠٤٠	٤٩٠,٨٥٨	٤٧٢,٤٨٢	٣٩٩,٥٤٧	٣٥٠,١٧١	٢٦٨,٣١٨	٢٣٧,٤٠٩	٢,٧٦٤,٨٢٤

جدول م١٤: تقدير أعداد الإناث بحسب العمر والأقاليم التخطيطية (٢٠١٨)

الفئة العمرية	١٥-١٩	٢٠-٢٤	٢٥-٢٩	٣٠-٣٤	٣٥-٣٩	٤٠-٤٤	٤٥-٤٩	الإجمالي
إجمالي الجمهورية	٤,٣٤٩,٠٠٠	٤,٠٧٥,٠٠٠	٣,٨٨٦,٠٠٠	٣,٦٥٧,٠٠٠	٣,٢٦٩,٠٠٠	٢,٦٢٣,٠٠٠	٢,١٦٥,٠٠٠	٢٤,٠٢٤,٠٠٠
القاهرة الكبرى	١,٠٦١,٦٠٧	١,٠٣٠,٤٥٥	٩٨٦,٠٠٩	٩٧٥,٦٧٤	٨٧٦,٧٤٨	٧٢٥,٧٩١	٥٧٢,٩٦٣	٦,٢٢٩,٢٤٩
الإسكندرية والساحل الشمالى	٤٩٧,٥٢٠	٤٩٥,٠١٢	٤٩٤,٨٦٠	٤٧٣,٣٠٤	٤٢٠,٢٢٨	٣٤٥,٦١٥	٢٨٠,٧٧٤	٣,٠٠٧,٣١٢
الدلتا	٩١٧,٧٠٦	٨٤٧,٥٦٢	٨٢٣,٠١٠	٨١٤,٦٨٩	٧٢٧,٠٦٢	٥٩٣,٥٩٩	٤٩٥,٤٩٠	٥,٢١٩,١١٨
منطقة القناة	٤٨٩,٤٤٤	٤٤٩,٩٠٣	٤٢٣,٤٦٦	٤٠٤,٠٠٦	٣٥٩,٧٠٧	٢٨٤,٩٢٩	٢٣٥,٠٤٤	٢,٦٤٦,٤٩٩
شمال الوجه القبلي	٦٠٠,٨٤٢	٥٤٥,٠٠١	٤٩٣,٦٥٠	٤٢٠,١٤٦	٣٧٩,٨٤٩	٢٧٨,٣٠٨	٢٤١,٣٣٩	٢,٩٥٩,١٣٥
وسط الوجه القبلي	٢٣٤,٩٦٠	٢٠٨,٦٢٥	١٨٨,٨٤٧	١٦٢,٦٣٠	١٤٣,٣٨٦	١١٣,٨٠٢	٩٦,٤٨٤	١,١٤٨,٧٣٤
جنوب الوجه القبلي	٥٤٦,٩٢٠	٤٩٨,٤٤٢	٤٧٦,١٥٨	٤٠٦,٥٥٠	٣٦٢,٠٢٠	٢٨٠,٩٥٧	٢٤٢,٩٠٦	٢,٨١٣,٩٥٤

٧٠أ شارع النهضة، المعادي سريات، القاهرة، مصر

الهاتف: ٢٠٢٢٥٢٢٣٩٠٠+ الفاكس: ٢٠٢٢٣٧٨٣٢٤١+ / ٢٠٢٢٥٢٢٣٩٩٩+

الموقع: egypt.unfpa.org